la punta

ANUARIO PERIODÍSTICO Y CULTURAL
DEL VALLE DE TAMBO E ISLAY - AREQUIPA

Número 39

1 de enero 2008

Impulsemos el Proyecto Integral Tambo

EMPRENDEDORES:
Nuevos cultivos para la exportación

Los alcaldes tienen la palabra

Tía María:
La cuche que dará Manteca

EMPRESA DE TRANSPORTES

SAN CRISTOBAL DEL SUR

SALIDAS: AREQUIPA - JULIACA - PUNO

MOLLENDO - VALLE DE TAMBO - ILO

JUEVES DESAGUADERO

OF. AREQUIPA: T. Terrestre A-5-6 Telf: 422068 Cel: 962533

Saluda a todo el Valle de Tambo y les desea un Feliz Año Nuev

---

Impulsamos el desarrollo del Sur

Arequipa • Tacna • Moquegua

Moral 101 • La Negrita • Cayma • Chivay • Camaná

Mollendo • La Joya • El Pedregal • Corire • Cocachacra

CajaSur

Créditos Ahorros

www.cajasurperu.com

Arequipa: Moral 101 Tel.: (054) 607000 Telefax: (054) 607028 • Av. Cayma 622 Tel.: (054) 607026 Fax: (054) 607003 • C. C. La Negrita Locales 19 y 20 Tel.: (054) 607027 Telefax: (054) 607002 • Avelino Cáceres - Urb. Vista Hermosa D-1 Tel. (054) 430815 • Av. Socabaya 405 - Urb. San Martín de Socabaya Tel.: (054) 436101 • Mercado Mayorista Río Seco Bloque C, Sección 17 • **Camaná:** Jr. 28 de Julio Nº 189 Tel.: (054) 607013 Telefax: (054) 607005 • **Mollendo:** Plaza Bolognesi 131 Telefax: (054) 607008 • **Corire:** Esq. Plaza 28 d Julio 105 B con Miguel Grau Tel.: (054) 607018 Telefax: (054) 607006 • **El Pedregal:** Centro Poblado El Pedregal Mz.H Lt.1 Tel.: (054) 607025 Telefax: (054) 607004 • **La Joya:** Panamericana Sur Km. 55 Tel.: (054) 607022 Telefax: (054) 607007 • **Chivay:** Av. Salaverry Lote 5 Mz.Q Tel.: (054) 531276 • **Cocachacra:** Av. Deán Valdivia 513 Tel.: (054) 607009 • **Moquegua:** Jirón Ayacucho 625 Telefax: (053) 463527 • **Tacna:** Av. San Martín 737 Tel.: (052) 248787 Telefax: (052) 248686

MECANIZACION DE VETAS ANGOSTAS

RAPTOR JUNIOR

- Por fin un equipo que permite el mecanizado de vetas angostas hasta de 80 cms. de ancho.
- Para operar en galerías de 2.4 x 2.4 mts.
- Perfora taladros largos hasta 30 mts. de longitud.

- El equipo Long Hole más pequeño del mercado.
- Puede ser desarmado e introducido a través de chimeneas de 1.80 x 1.80 mts.
- Full electro-hidraulico.

RESEMIN

Galvani Mza. I - Lt. 22, Urb. Ind. Santa Rosa, Ate - Lima-P

Telfs.: 326-2617 • 326-1425 • 326-1976 • 326-5329

Fax: (51-1) 326-0442 E-mail: resemin@millicom.com

SUMARIO

Pág. 2
PROBLEMA HÍDRICO TAMBO-MOQUEGUA
¿Qué significó el 2007 para la Provincia de Islay?

Pág. 7
ESTAMOS A UN PASO DE PERDER LA CUENCA DEL TAMBO
Entrevista a María Luzmila Marroquín León, presidenta de la Junta de Usuarios de Ensenada, Mejía, Mollendo.

Pág. 20
GESTIONES MUNICIPALES
Autoevaluación de un año de trabajo de los alcaldes de la Provincia de Islay.

Pág. 29
PÁGINA DE OPINIÓN
¿Pueden coexistir la agricultura y la minería en el valle del Tambo?

Pág. 72
EMPRENDEDORES
Testimonio de gente que busca nuevos cultivos, usa tecnología de riego y produce para la exportación.

NUESTRA PORTADA:
Evelyn Nájar Carrera, Señorita La Punta; y Tatiana Barriga Ortega, Señorita Cocachacra, integrando a sus pueblos en procura de un futuro prometedor, en el que los jóvenes jugarán un papel protagónico; y Luis Tejada Rodríguez, un agricultor innovador.
(Foto: Humberto Zolezzi)

Esta publicación no se solidariza necesariamente con los contenidos de los artículos firmados.

Editorial

En el 2008 comienza el futuro para el valle de Tambo y la provincia de Islay. Las condiciones están dadas para el gran salto.Todo está en manos de las autoridades elegidas democráticamente en las últimas elecciones y en la actitud responsable de los pobladores. Está en nosotros actuar como socios de Suthern con su proyecto Tía María, en el desarrollo de la provincia o cometemos la grave irresponsabilidad de dejar pasar esta oportunidad que nunca antes se le ha presentado a nuestra provincia: la de una inversión de 934 millones de dólares.

Tía María significará el despegue económico del valle de Tambo, porque contribuirá a su desarrollo,lo transformará, incentivará el comercio, la economía, el tráfico, la actividad social, la cultura, y la educación. Además dará trabajo a centenares de personas en las etapas de construcción y durante la operación de la mina, después de una adecuada capacitación laboral. Indudablemente que se deberá exigir que se tomen todas las medidas, siguiendo los estándares internacionales, para evitar la contaminación ambiental o que la morigere, porque, a decir verdad, todas las actividades que realiza el ser humano de una u otra forma son más o menos contaminantes. En consecuencia, para no contaminar no se tendría que hacer nada, lo que sería una inmovilización general y una situación tan extrema como aquella sostenida por las feministas que proponen para resolver sus problemas de género, matar a los hombres.

En el tema del agua, que este año no se ha avanzado nada, debiéramos comprometer a la empresa, como lo han entendido adecuadamente los dirigentes agrarios, a que participe en la financiación de la construcción de la represa, porque bien sabemos de los magros presupuestos del Estado y que estos proyectos- en sus manos - tardan años en madurar.

No está definida la inversión de la compañía en la construcción de la presa de Paltiture o Tolapalca, debido a que previamente el gobierno tiene que resolver el problema de las invasiones a las zonas aledañas a la presa, ha dicho el presidente del Directorio de Southern Óscar Gonzáles Rocha; y luego agrega. "Hemos tenido las solicitudes de alcaldes y de la Junta de Usuarios de Cocachacra, para que apoyemos la obra; pero mientras no se solucione este problema social no podemos hacer nada para conseguir una sobreelevación de la presa y tener derecho al agua".

El entrampamiento producido como consecuencia de la negativa de los comuneros al inicio de las obras de Paltiture, podría ser aprovechado estratégicamente por el valle de Tambo para lograr que se concrete el proyecto original que fue la presa de Tolapalca.

Sin embargo, con esto no se resuelven nuestros problemas. Debemos persistir en conseguir por la vía judicial -una vez que se ha agotado la vía administrativa - la derogatoria de las resoluciones Nº 745 y 758 que cercenan la cuenca del río Tambo y le pasan la cuenca alta para que sea administrada por Moquegua. Mientras en Tambo, mostramos una total indiferencia ante la gravedad de estos problemas, en Moquegua siguen avanzando con estudios y propuestas que pretenden aprovechar todas las aguas de la cuenca alta, prescindiendo totalmente de los legítimos derechos del valle de Tambo.

Tal es lo que deja entrever el estudio "NUEVO PLANEAMIENTO HIDRÁULICO PARA DERIVAR LAS AGUAS EXCEDENTES DEL ALTO TAMBO AL RÍO MOQUEGUA" con la construcción de 5 represas: Paltiture para Tambo y Coralaque, Chilota,Vizcachas e Ichuña para Moquegua con las que pretenden irrigar las pampas Hawai, la Pulga, lomas de Ilo, Purgatorio y La Clemesí.

Por todo lo dicho, resulta indispensable impulsar el PROYECTO INTEGRAL TAMBO, que pueda preparar los lineamientos de desarrollo de la provincia de Islay, a partir de una línea de base , que muestre el estado actual de las cosas, particularmente en el tema hídrico y todo lo que se debe lograr en por lo menos 20 años, con el concurso de todas las autoridades. Se requiere presupuesto, profesionales de primera línea que preparen los perfiles y decisión política a nivel regional y provincial. Esperamos que en el 2008 podamos avanzar por esta ruta.

la punta

Anuario Periodístico y Cultural del Valle de Tambo e Islay.
Hecho el Depósito Legal Nº 2007-02-250

Nº 39 - 1 de enero de 2008
Circulación Nacional
Calle Holbein # 190 - 102,
San Borja - Lima 41 - Perú

Telefax (01)224 8694
Móvil (01)9934 3899

Correo-e revistalapunta@yahoo.com
Página Web www.revistalapunta.com

Director Miguel E. Vásquez Torres

Coordinador general
José Antonio Torres Palacios

Asistente de dirección
Miguel Rivera Manrique

Apoyo en la edición
Manuel Ascuña Solari, Romela Valderrama, Humberto Zolezzi, Manuel Rodríguez Rodríguez y Mauricio Pandzic.

Colaboradores
Lino Benavente Butrón
Fernando Pacheco Valdivia
Mario Arenas Figueroa
Máximo Miranda Delgado
José Antonio Torres Palacios
Noé Carpio Toranzo
Miguel Siu Vergara
Lic. Jorge Jaime Cárdenas

Fotografía
Humberto Zolezzi,
Nelly Vásquez, Arnulfo Salas,
Vicente Ticona y Francisco de Olazával.

Publicidad
Arequipa
Luis Paredes Rivera
La Punta y Valle de Tambo
José Antonio Torres Palacios
Mollendo
Romela Valderrama

Distribución
La Punta y Mollendo Kioskos y tiendas comerciales
Gustavo Paredes Robles - San Martin 309
Cocachacra Olga Páez de Cerdeña
La Curva Gilberto Corrales Portugal
Mollendo Romela Valderrama
Ilo Jackeline Ramos Jiménez
Piura Manuel Siles Quintanilla
Lima Local del CSPB
En Estados Unidos:
Los Angeles Betsy de Coello
Miami Albina Rodríguez de Villanueva
Nueva York Segundo Cornejo del Carpio
En Europa:
Madrid (España) Renato Tejada
Milán (Italia) Virginia Chávez
En Chile:
Santiago Rodilardo Herrera Herrera

Diseño Gráfico Julia Chuquitaype

Pre-Prensa Digital TIGREGRAPH
Calle Carlos Alayza y Roel 2030, Lince.
Telf. 4700550

Impresión Gráfica Delvi S.R.L.
Av. Petit Thouars 2009, Lince
Telf. 4717741-2655430

Problema hídrico Tambo-Moquegua

¿Qué significó el 2007 para la provincia de Islay?

Por: Máximo Miranda Delgado

Ha concluído otro año desfavorable para el Valle de Tambo y la Provincia de Islay. Veamos por qué.

1. RESOLUCIONES MINISTERIALES 745 Y 758

Quienes pensaron que el gobierno aprista a diferencia del toledista iba a cambiar la posición del Estado frente al manejo de las aguas se equivocaron de cabo a rabo. **El Ministerio de Agricultura** no solo ha continuado sino que **ha profundizado el errado concepto de que las aguas se manejen por regiones (criterio político o demarcación territorial) y no por cuencas (criterio geográfico).**

En lo que va del régimen aprista se han sucedido dos ministros de agricultura pero ello no ha llevado a **ninguna modificación en políticas y orientación** dado que al interior de dicho ministerio **la entidad que realmente tiene la primera y última palabra es la Intendencia de Recursos Hídricos** que permanece en manos de personajes nefastos como Enrique Salazar Salazar y otros funcionarios y profesionales que (¡oh sorpresa!) han aparecido laborando para empresas como Southern, evidenciando quién realmente está detrás de muchas acciones y dispositivos del portafolio de agricultura y otras instancias del gobierno central.

En la Plataforma de Lucha presentada el 2006 por las fuerzas vivas de la Provincia de Islay a la Presidencia del Consejo de Ministros el punto referido a la *"no destitución y separación definitiva del MINAG del Ing. Enrique Salazar Salazar"* no ha sido tenido en cuenta.

Las resoluciones ministeriales 745 y 758 han quedado no sólo firmes sino que han sido consolidadas y fortalecidas con otras resoluciones y decretos emanados de agricultura y de la presidencia del consejo de ministros.

Si bien las Juntas de Usuarios del Valle de Tambo especialmente la de Irrigación Ensenada-Mejía-Mollendo, y entidades como el FADDIP, Frente Cívico, CGTP, AUPI, etc. han proseguido luchando, combatiendo y bregando porque se derroguen o al menos modifiquen tales resoluciones, muy poco respaldo han recibido de la nueva gestión del Gobierno Regional Arequipa (liderada por Juan Manuel Guillén Benavides) y de la bancada parlamentaria del Departamento de Arequipa **a diferencia del accionar del Gobierno Regional y parlamentarios del Departamento de Moquegua**. En este aspecto las cosas se han mantenido como sucedía con la administración regional (presidida por Daniel Vera Ballón) y bancada parlamentaria del período anterior.

Embalse de Pasto Grande: ¿Un perro del hortelano?



PROBLEMA HÍDRICO
TAMBO MOQUEGUA

HOJA DE RUTA

AÑO 2006

05 OCTUBRE: Se expide R.M. N° 1269-2006-AG que suspende Resoluciones Ministeriales 745 y 758.

21 NOVIEMBRE: Se expide R.M. N° 1419-2006-AG que deja sin efecto RR.MM. 1269, 0661 (que declaró infundados recursos de reconsideración contra 745 y 758) y 1227 que declaró improcedente recurso de apelación contra R.M. 0661.

11 DICIEMBRE: Juntas de Usuarios interponen ante Intendencia de Recursos Hídricos de INRENA "Observaciones a Reservas de Agua de PERPG en Cantidad y Calidad de Aguas del Valle de Río Tambo y por Omisión de Caudal Ecológico de Aguas Debajo de Obras Existentes y Proyectadas".

12 DICIEMBRE: JUSIEMM interpone recurso de reconsideración contra R.M. 1419-AG-2006.

AÑO 2007

04 ENERO: Oficio N° 0015-2007-AG-SEGMA informa a JUSIEMM que no es admitido a trámite recurso de reconsideración contra R.M. N° 1419 por estar agotada vía administrativa.

12 ENERO: Intendencia de Recursos Hídricos de INRENA envía informe a Congresista Álvaro Gutiérrez en el que especifica que **Río Chilota** está **reservado desde 1984** para Proyecto Especial Pasto Grande.

06 MARZO: Oficio N° 295-2007 remitido por Jefe de Intendencia de Recursos Hídricos a Directora General de OGPA anexa comentarios sobre observaciones que confirman que **PERPG no contó con EIA** y que mala calidad de aguas de río Tambo se debe a **elevada concentración de arsénico, boro y otros metales pesados**, plantean que agricultores de Islay busquen **otras fuentes de abastecimiento de agua** y señalan que **Punta de**

HOJA DE RUTA AÑO 2007...

Bombón es el sector más perjudicado por mala calidad de aguas.

21 MARZO: *Tres Juntas de Usuarios* de Valle de Tambo remiten carta s/n a Presidente de Gobierno Regional de Arequipa solicitando elaboración de Proyecto de Desarrollo Integral de Cuenca de Río Tambo **(Proyecto Tambo)**.

19 ABRIL: Juntas de Usuarios de Valle de Tambo interponen recurso ante Ministerio de Agricultura y Presidencia de la República solicitando que se oficialice agotamiento de vía administrativa contra RR.MM. 745 y 758.

02 MAYO: Reunión de trabajo en local de JUSIEMM de Juntas de usuarios con Alcaldes de Provincia para tratar: reservas de agua de Proyecto Especial Regional Pasto Grande, concepción de organismo para gestión de problema hídrico, y proyecto de desarrollo regional de cuenca hidrográfica de Río Tambo.

03 MAYO: Tres Juntas de Usuarios de Valle de Tambo solicitan a Presidente de Gobierno Regional de Arequipa inclusión en presupuesto participativo de 600 mil soles como partida para gastos de organismo dedicado a gestión de problema hídrico.

04 MAYO: Director Adjunto de Escuela Profesional de Ingeniería Civil de Universidad Alas Peruanas remite a JUSIEMM Informe N° 044 que **confirma altos niveles de contaminación en cuenca de río Tambo fundamentalmente por ríos Titire, Putina, El Chorro, Vagabundo-aguas termales y Vagabundo con altos contenidos de boro, arsénico, salinidad y cloruros**

23 MAYO: Oficio N° 2239-AG-SEGMA responde que vía administrativa en reclamos contra RR.MM. 745 y 758 quedó agotada con R.M. 0661 del 24.07.2006.

11 JULIO: Reunión de trabajo en local de JUSIEMM entre autoridades locales, directivos de Juntas de usuarios, representantes de INRENA y Ministerio de Agricultura con representantes de Gobierno Regional de Arequipa; Muni-

No nos equivocamos cuando señalamos que el año 2007 en cuanto a las resoluciones 745 y 758 **ha sido un año de estancamiento y persistente retroceso para la Provincia de Islay y Valle de Tambo** *mientras* **para Moquegua ha constituido otro año de fortalecimiento, consolidación y avance.**

Para redondear la faena se anuncia la inminente salida de otros dispositivos que van a reservar y otorgar nuevas fuentes de agua para la II Etapa del Proyecto Especial Pasto Grande lo cual implicará que otros afluentes del río Tambo como los rios Chilota, Chincune, Aruntaya, Ichuña, Pacchani, Paltiture, etc., sea transvasados hacia la cuenca del río Moquegua.

2. PROYECTO TAMBO

En la edición 2006 de La Punta propusimos: *"Constituir un organismo permanente que trabaje, igual que Moquegua, durante todos los días del año y no descanse como ha venido sucediendo todos estos últimos 10 ó 15 años. Organismo de carácter técnico-profesional con suficiente financiamiento económico-financiero y que ejecute un plan cronogramado de acciones en Islay, Arequipa y Lima."*

Así como Arequipa tiene uno de sus más importantes proyectos en Majes, y Moquegua en Pasto Grande, la Provincia de Islay debe tener su propio proyecto que le permita manejar recursos económico-financieros, contar con adecuado equipo de profesionales, técnicos y personal administrativo, y poseer capacidad de efectuar estudios y nuevos proyectos, contratar consultoras, asociaciones, ONGs, etc. para consolidar el Valle de Tambo y toda la Provincia.

Ese proyecto no es otro que el denominado "Proyecto de Desarrollo Integral de Cuenca de Río Tambo" o simplemente **Proyecto Tambo**.

La Región Moquegua tiene en Pasto Grande no sólo un proyecto sino **una idea-fuerza en torno de la cual se centralizan y movilizan todos los actores, sectores y fuerzas sociales, económicas, políticas, etc.** Para estar en igualdad de condiciones o superar a Moquegua la Provincia de Islay debe contar con una idea fuerza de similar o mayor potencialidad. **He ahí la importancia del *Proyecto Tambo* que la anterior gestión del Gobierno Regional**

Walter Fernández y Cosme Zapata, presidentes de la Junta de Usuarios de Tambo y de Punta de Bombón: tendrán que afinar las estrategias en defensa de nuestra causa.

Arequipa nunca pudo calibrar y no fue capaz de entender ni de acometer.

A inicios del 2007 la nueva gestión del Gobierno Regional de Arequipa pareció haber entendido y comprendido la trascendencia de esta iniciativa con gestos y declaraciones diversas pero, a medida que transcurrió el año, los hechos han sido contundentes y lapidarios. **Termina el 2007 y hasta ahora no se sabe cuánto destinó y qué personal designó el Gobierno Regional para hacer realidad el Proyecto Tambo. Ha quedado en limpio que no se ha aperturado un local ni designado un responsable ni adjuntos ni nada.** Lo rescatable que ha quedado en limpio es la designación de una oficina, equipos y escaso personal y recursos económicos pero por parte de la Municipalidad Distrital de Doan Valdivia. Del Gobierno Regional de Arequipa no ha habido nada.

El Proyecto Tambo sigue siendo eso: un esbozo, un anhelo, una necesidad, pero aún no es una realidad.

3. TIA MARIA

Un nuevo actor ha aparecido con fuerza en el escenario del Valle de Tambo: **la actividad minera** que antes estaba aparentemente "lejana" (en Ilo, Toquepala, Quellaveco o Aruntani) pero que ahora está bajo las mismas narices de los actores, fuerzas sociales y económico-productivas de la Provincia de Islay.

Y es que la empresa transnacional Southern Perú Cooper Corporation, luego de varios años de tanteos y estudios, se decidió a llevar a cabo uno de sus proyectos más ambiciosos denominado "Tía María" ubicado en el distrito de Cocachacra.

Para ello ha efectuado más de 50 denuncios mineros para "Tía María" propiamente dicho, 12 para "Canda-



El sueño de los moqueguanos: apoderarse de la cuenca alta del río Tambo, desconociendo nuestros legítimos derechos.

do" y 20 para "Llave" todos promovidos por Southern, mientras otras empresas mineras han efectuado una serie de denuncios como "Rey de Reyes", "Pablo Fernando", "Carla María", "Chapi", "De la Esperanza", "Tambo", "La Tapada", etc. **Resulta así que no sólo hay denuncios en Cocachacra sino también en otros distritos como Dean Valdivia, Mejía y hasta Mollendo resultando "cuadriculada" gran extensión del área de la Provincia de Islay.**

Se abre un nuevo capítulo en la historia de la Provincia pues **no existe ningún proyecto minero en el país que no haya ocasionado impactos negativos para las zonas o lugares donde se han asentado**, dejando secuelas de contaminación ambiental (aires, tierras y aguas) y fundamentalmente afectando a la actividad agropecuaria. El caso de Ite en Tacna y de Ilo en Moquegua son ejemplos objetivos y muy cercanos a tomar en cuenta.

Fuentes serias y confiables sostienen que **la actividad minera en el Valle de Tambo generará un cambio radical en los microclimas existentes** pues no existiría zona de amortiguamiento entre los denuncios ubicados en el sector de cerros, el mar y el propio río Tambo, **sería afectada la morfología de la amplia zona comprendida en la cuadrícula denunciada (que abarca centenares de kilómetros cuadrados)**.

Algo que llama poderosamente la atención es que se trata de **uno de los pocos denuncios mineros ubicados en la costa mientras la aplastante mayoría de ellos se ubican en la sierra**.

También hay cosas que aún no están clarificadas como **la fuente de aprovisionamiento de agua** (más aún cuando voceros de Southern han indicado que la explotación del cobre no sería mediante fundición sino con lixiviación, es decir, hidrometalurgia, lo cual requiere abundante líquido elemento). Esto en una zona donde precisamente hay déficit de agua en cantidad y sobre todo calidad es preocupante y hasta explosivo.

Se anuncia una enorme inversión (centenares de millones de dólares). Se avecina según dicen sus mentores algo parecido al paraíso. ¿Será cierta tanta maravilla? Veremos qué ocurre en el 2008 y qué posición o actitud adoptarán los actores comprometidos (autoridades regionales, locales, organizaciones de base, sociedad civil, etc.).

4. PRESA DE PALTITURE O DE TOLAPALCA

Un dicho reza: "tanto nadar para ahogarse en la playa". El caso de la construcción de la Presa (o Represa) de Paltiture es muy parecida.

Desde las páginas de esta revista **hace 10 años sostuvimos que la alternativa de solución a la carencia de recurso hídrico en suficiente cantidad y calidad para la Provincia de Islay no era otra que la construcción de la Represa de Tolapalca**, ubicada en terrenos ocupados por comunidades campesinas de esa zona enclavada en la serranía de la frontera entre Moquegua y Puno, y con capacidad no menor a 150 millones de metros cúbicos.

En la edición del 2005 escribimos: *"El Valle de Tambo, la Provincia de Islay y la Región Arequipa han sufrido un duro golpe al ser relegado uno de los proyectos más importantes que posibilitaría su desarrollo a mediano plazo: LA REPRESA DE TOLAPALCA a cambio de la promesa de que entre los años 2006 y 2007 (cuando ya no esté el actual gobierno en el poder) se construirá una 'presa compensatoria' que no garantiza la ampliación de la frontera agrícola ni del servicio básico de agua potable para la población y de agua en general para la actividad agropecuaria que, sin lugar a dudas, seguirá aumentando con el advenimiento de la Carretera Interoceánica, la Carretera Costanera Ilo-La Punta y otros ".*

Transcurrieron los años, se dieron vueltas y más vueltas, y en uno de esos vericuetos (cuando se suscribió **el "bendito" Convenio Marco entre Vera**

HOJA DE RUTA AÑO 2007...

cipalidades y Juntas de Usuarios. Trata sobre **Proyecto Tambo** y acuerda fortalecer grupo técnico con materiales, insumos, información técnica y apoyo logístico.

23 JULIO: Reunión de trabajo en local de Municipalidad Distrital de Dean Valdivia. Acuerdan instalar oficina de Proyecto Especial Afianzamiento Hídrico de Valle de Tambo **(Proyecto Tambo)** en ambiente cedido por Municipalidad anfitriona.

08 AGOSTO: Reunión de coordinación en Arequipa entre funcionarios de PSI y Gobierno Regional Arequipa por **conflicto con comunidades campesinas de Tolapalca** para inicio de construcción de Presa de Paltiture.

23 AGOSTO: Reunión de coordinación en Moquegua entre funcionarios de PSI, Gobierno Regional Moquegua y Gobierno Regional Arequipa con **comunidades campesinas de Tolapalca.**

11 AGOSTO: Se reúne en Municipalidad Provincial de Arequipa **Mesa de Diálogo entre Autoridades de Departamento, Frente Amplio Cívico de Arequipa y Poder Ejecutivo**. Se suscribe Acta que contiene **punto sobre PRESA DE PALTITURE.**

03 SETIEMBRE: Se efectúa reunión de Juntas de Usuarios de Región Arequipa en local de Junta de Usuarios de Pampa de Majes en El Pedregal. Tratan sobre ejecución de **Presa de Paltiture**.

28 SEPTIEMBRE: Se realiza en Cocachacra (local de Junta de Usuarios de Tambo) reunión de tres Juntas de Usuarios con Director Regional de PSI. Tratan sobre **problemática generada en construcción de Represa de Paltiture**. Se anuncia para 04 de Octubre reunión de Presidentes Regionales de Arequipa y Moquegua.

08 OCTUBRE: Pobladores de comunidades campesinas de Tolapalca se cierran a diálogo

25 OCTUBRE: Presidente de la República inaugura en Ilo nueva fun-

HOJA DE RUTA AÑO 2007...

dición de cobre de empresa Southern Perú Cooper Corporation que aumenta de 33 % a 92 % control de emisión de dióxido de sulfuro construida con tecnología Isemelt con inversión de 600 millones de dólares.

26 OCTUBRE: Se realiza en **local de PCM en Lima reunión con delegaciones de Regiones Arequipa y Moquegua para tratar tema de Represa de Paltiture**.

29 OCTUBRE: Presidente de Gobierno Regional de Arequipa hace conocer su identificación **con problemática de escasez y deterioro de calidad de agua** y que han destinado **un fondo para apoyar elaboración de "Expediente Ejecutivo de Gestión para Creación del Proyecto de Desarrollo de la Cuenca del Río Tambo" (Proyecto Tambo).**

07 NOVIEMBRE: Alcalde Provincial de Islay informa que luego de **reuniones sostenidas entre organizaciones de base y funcionarios de Southern Perú Coopper Corporation se llegó a conclusión que lo óptimo sería que empresa apoye construcción de presa de Paltiture**.

05 DICIEMBRE: Fuentes de Ministerio de Agricultura denuncian que **división existente entre pobladores de comunidad de Tolapalca impide inicio de construcción de la presa Paltiture y es consecuencia de intromisión de directivos de Asociación Irrigación Ciemesí (ASICLE)**.

09 DICIEMBRE: Por falta de quórum **comuneros de Tolapalca no arriban a consenso para inicio de obras de presa de Paltiture**.

14 DICIEMBRE: Se reúnen en la Blanca Ciudad Presidentes Regionales de Arequipa y Moquegua. Este último informa que **comuneros de Tolapalca aceptaron ser trasladados a zona de Toroya en Puno, mientras el Estado les construya piscigranjas y garantice bofedales para crianza de camélidos sudamericanos.** Hasta el momento hay partida de 3 millones de soles para compensar a 100 familias.

Ballón y Constantinides) apareció **el "famoso" nombre de Paltiture** – presa con capacidad de 30 millones de metros cúbicos- que muchos consideraron estaba ubicado en otro sector distinto al de Tolapalca.

En cumplimiento de ese Convenio Marco se destinó una partida presupuestal y se convocó a licitación, se otorgó la buena pro a un Consorcio y cuando representantes de la empresa constructora y del PSI se hicieron presentes en la zona **aparecieron los integrantes de las Comunidades Campesinas de Tolapalca (pues es ahí donde se construiría la Presa de Paltiture)** oponiéndose a dicha construcción sosteniendo –con justa razón- que las tierras que ancestralmente habían sido la fuente de alimento para su ganado (camélidos sudamericanos) y sus propias viviendas iban a ser inundadas cuando se embalsaran las aguas que provienen de varios ríos entre ellos el Paltiture, el Tolapalca, etc.

Pero no sólo eso, **plantearon que lo que debe construirse es solo... la Represa de Tolapalca** con capacidad no menor a 150 millones de metros cúbicos, es decir... ¡lo mismo que sostuvimos hace 10 años!

Hay dos elementos que debemos resaltar y tomar en cuenta:

1. El causante del problema hídrico entre Tambo y Moquegua fue el gobierno central que en 1987 dio luz verde para la ejecución del Proyecto Especial Pasto Grande mediante la construcción de una represa que transvasó las aguas del río Vizcachas de la cuenca del Tambo a la cuenca del Moquegua, sin contar con Estudio de Impacto Ambiental, sin análisis ni estudios de calidad de aguas, sin preveer impactos negativos en la cuenca del Tambo, etc. **Por tanto es el Estado, el Gobierno Central, quien tiene que asumir la responsabilidad de las compensaciones, primero al Valle de Tambo y Provincia de Islay y segundo, a los agricultores de las Comunidades Campesinas de Tolapalca.**

Y no como ha ocurrido en el 2007 que **el Gobierno Central les ha soplado la pluma a los Gobiernos Regionales de Arequipa y Moquegua para que se compren el pleito.**

2. ¿Quién estuvo en la administración del Estado en 1987? Nada más ni nada menos que Alan García Pérez. ¿Quién está, 20 años después, nuevamente en la misma posición? Pues el mismo Alan García Pérez. Mayor razón para que sea el Gobierno Central quien asuma a cabalidad su responsabilidad y efectivice acciones y medidas real y efectivamente compensatorias. Una: la construcción de una Represa de mayor volumen es decir la de Tolapalca. Y otra: las compensatorias a los comuneros de Tolapalca. Todo esto a través del Ministerio de Agricultura, con participación de otros Ministerios como Economía y Finanzas, Educación, Salud, Vivienda, etc.

Culmina el 2007 y no se ha iniciado la construcción de la Presa de Paltiture y son estos comuneros el factor clave, decisivo, que determinará si por fin se hace justicia tanto para el Valle de Tambo y Provincia de Islay como para los comuneros de Tolapalca.

5. ¿QUE HACER?

1ro.- Persistir en la lucha por la derogatoria de las RR.MM. 745 y 758. Concluída la vía administrativa e iniciada la vía judicial-legal combinarla con acciones de fuerza, unificadas y contundentes. Presionar para que el Gobierno Regional y la representación parlamentaria de Arequipa hagan suya esta batalla.

2do.- Persistir en unificar a las organizaciones de base y sociedad civil en un solo puño, tanto el Frente Cívico, el FADDIP, la CGTP, la AUPI, etc. deben confluir en un solo interlocutor válido para centralizar su participación junto a Municipalidades, Juntas de usuarios, Gobierno Regional y bancada parlamentaria de Arequipa.

3ro.- Insistir en la imperiosa nece-

Este importante evento se desarrolló en Salon de Usos Multiples de la Municipalidad Distrital de Mejía, con gran afluencia de agricultores del Valle de Tambo

sidad de hacer realidad el Proyecto Tambo debiendo cumplir el Gobierno Regional de Arequipa con dotar de infraestructura, logística, personal y recursos económico-financieros suficientes.

4to.- Valorar firme y adecuadamente la presencia de la inversión minera en el Proyecto Tía María de Southern y en otros proyectos colaterales. Prestar seria atención a los probables impactos en el ecosistema, ambiente y actividad agropecuaria del Valle de Tambo y Provincia de Islay. Posibilitar la participación de la población a través de mecanismos como consultas, referéndums, etc.

5to.- Poner las cosas de pie en cuanto a compensaciones por la ejecución del Proyecto Pasto Grande. Que el Estado asuma su responsabilidad con la participación complementaria de los Gobiernos Regionales. Hacer pronta realidad la construcción de la Represa de Tolapalca. No a la II Etapa de Pasto Grande mientras no se compense a la Provincia de Islay por las consecuencias de la I Etapa.

HOJA DE RUTA AÑO 2007...

15 DICIEMBRE: Se anuncia suscripción de **convenio entre Gobiernos Regionales de Arequipa y Moquegua con Ministerio de Transportes para iniciar asfaltado de Carretera Costanera con apoyo de empresa Southern Perú Cooper Corporation**. Vía unirá Camaná hasta Ilo y requiere presupuesto de 60 millones de dólares en una extensión de 340 kilómetros

CRISIS DEL AGUA

Por Ing. Miguel Siu Vergara

Los ríos han jugado un papel central en la historia, ya que han influido en la agricultura, el transporte, la industria y los asentamientos humanos. Los pueblos siempre se asentaron a lo largo de los ríos y estos crecieron y desarrollaron su comercio e industria gracias a su uso como medio de transporte y medio de intercambio socio técnico cultural. Debido a ello es que se dieron las primeras rivalidades por el control de los ríos, no por nada la palabra río proviene del latín rivus o rivalis o sea de rivalidad.

La rivalidad por el agua se ha dado históricamente y ésta se va a acentuar cada año por la mayor demanda debido al crecimiento demográfico, industrial, minero etc., y la creciente escasez del recurso hídrico por efectos de la contaminación y calentamiento global.

Los organismos mundiales han advertido que si la humanidad no cambia de actitud frente a la contaminación por el crecimiento industrial y minero sin control, el año 2025, en muchas zonas de Latinoamérica, entre ellas el Perú, se desencadenarán grandes conflictos por la crisis del agua, y seríamos un país con estrés hídrico o escasez hídrica; pero ¿será cierto lo que se manifiesta?, y de ser así, ¿qué hacer ante esta crisis que se nos avecina de aquí a escasos 18 años?

Es muy conocido por todos que el valle de Tambo de un tiempo a esta parte viene soportando la crisis del agua por el conflicto con Moquegua, prueba indubitable de que el problema del agua ya se está dando en ciertas zonas, por lo que es necesario tomar medidas definitivas y no limitarnos a paliativos o soluciones parciales como la represa de Paltiture, que si bien es cierto soluciona parcialmente en disponibilidad y tiempo, la escasez del recurso hídrico, el problema central e integral de la Provincia de Islay, que compromete su desarrollo a futuro, es que se le garantice una disponibilidad permanente y suficiente a sus necesidades y ello sólo se logrará con un tratamiento integral del problema. Los expertos opinan que una salida a esta crisis es la Gestión Integrada de los Recursos Hídricos (GIRH), es decir que el recurso hídrico debe ser manejado integralmente a nivel de cuenca y no por delimitaciones políticas que generan conflictos entre instituciones y usuarios de una misma cuenca, cuando ésta forma parte de dos o más Regiones (Tambo-Moquegua) con distintas entidades ejerciendo gestión fragmentada con superposición de funciones. El manejo integral o Gestión Integrada del recurso Hídrico (GIRH) incluye la participación Multisectorial, a través de una nueva legislación en materia de aguas que vaya acorde con los cambios de modernización y globalización, para ello es necesario el cambio de usos y costumbres en el actual manejo del agua, no solo en los sectores poblacionales, industriales y mineros como elementos contaminantes, sino también en el sector agrícola que es el que insume casi el 80 % del agua disponible y cuya rentabilidad de su uso no es la más adecuada, por lo que es necesario cambiar su actual manejo con nuevas técnicas de riego o mejorar las actuales mediante el mejoramiento de la infraestructura y capacitando en su manejo y aplicación para reducir sus pérdidas, logrando un uso más eficiente de alta productividad.

El manejo integral o Gestión Integrada del recurso Hídrico (GIRH) incluye la participación Multisectorial, a través de una nueva legislación en materia de aguas que vaya acorde con los cambios de modernización y globalización

Israel, es un ejemplo de éxito en el manejo correcto del recurso hídrico y del desarrollo de la agricultura, por cuanto con una extensión de sólo 20,500 km2, de los cuales el 60% es desierto, ha logrado autoabastecerse en casi todos los alimentos y genera un superávit de 1,300 millones de dólares para exportación de alimentos y otros 1,200 millones de dólares de exportaciones en insumos directos para la agricultura. Aprendamos de lo bueno y propongamos nuevas e ingeniosas soluciones para mejorar la gestión del agua, cambiando de actitud frente a un problema bastante conocido y no permitamos que la rutina nos haga convivir con el problema haciéndolo parte de nuestro entorno, llegando al conformismo.

Entrevista a Marilú Marroquín

Estamos a un paso **de perder** la cuenca del Tambo

María Luzmila Marroquín León, presidenta de la Junta de Usuarios Ensenada, Mejía- Mollendo, la más vehemente y tenaz luchadora por las aguas del Tambo, en la siguiente entrevista hace un breve repaso a la situación del problema hídrico durante el 2007.
Mientras en Tambo y en la provincia de Islay en general, nos dice, hay indiferencia y desinterés por el tema, tanto de Mie autoridades como de agricultores y ciudadanos, Moquegua sigue avanzando con estudios y proyectos que no consideran para nada al valle de Tambo.De seguir las cosas así, nos reitera en tono preocupado:"Estamos a un paso de perder la cuenca del Tambo".

¿Cuál es la situación actual del problema hídrico que enfrenta a la provincia de Islay con Moquegua?

Pretenden compensarnos con aguas que no son como las del río Vizcachas, de muy buena calidad. En realidad, da la impresión que en el valle de Tambo y la provincia de Islay en general, no queremos enfrentar el problema. Están ingresando en nuestra cuenca hidrográfica y no decimos nada.

¿Cuánto se ha avanzado en el tema de la represa de Paltiture? En su concepto ¿se hace o no la obra?

Como se ha elaborado el "Estudio Afianzamiento Hídrico del Valle de Tambo" inconsultamente con los afectados (comunidad de Tolapalca) ahora ellos están poniendo muchas trabas .Pudiéramos decir que la construcción de la presa dependerá de la voluntad de los comuneros de Tolapalca.

Si existe la partida, si existe el proyecto aprobado, si existe la entidad ejecutante, ¡no comprendo que estamos esperando!

¿Qué se acordó en la última visita a Tolapalca que realizaron los directivos de las Juntas de Usuarios de Tambo y las autoridades de Moquegua?

Que todo volverá a fojas 0. Que la Presa debía llamarse Tolapalca porque en ese lugar va a estar ubicada.Que tenían que retomarse los estudios de Pronamach efectuados el año de 1989 y donde se señalaba que la altura de la Presa debía tener 83 m y no 30 m para poder captar 83mm³ los cuales debían ser compartidos 30mm³ para la provincia de Islay y 53 mm³ para irrigar más o menos 3.000 hás en Ichuña.

¿Cuál es la actitud de los presidentes de las Junta de Usuarios de Tambo frente a las dificultades a que deben enfrentarse?

Como Junta de Usuarios Irrigación Ensenada, Mejía, Mollendo hemos seguido la secuencia de todos los documentos que hemos interpuesto en todas las instancias gubernamentales, y podríamos decir que ahora sabemos exactamente lo que va a suceder con el recurso hídrico no solo para el valle de Tambo, sino también para la provincia de Islay, en caso las autoridades no tomen en serio la problemática del recurso hídrico.

De continuar esta posición de indiferencia, estaríamos a un paso de perder la cuenca del Tambo.

¿Qué opina del documento preparado por el GR de Moquegua con el nombre de Nuevo Planeamiento hidráulico para derivar las aguas excedentes del Alto Tambo hacia la cuenca del río Moquegua?

Es un posición inconsulta con el valle de Tambo, abusivo y unilateral. En realidad ya sabíamos que podía ocurrir. Y si no, remítanse a los objetivos que se indican en el Estudio de Factibilidad "Afianzamiento Hídrico Valle de Tambo-Presa Paltiture" punto b: "Liberar los recursos hídricos del proyecto Pasto Grande para uso exclusivo en los valles de Moquegua, posibilitando así la consecución de los objetivos y metas de desarrollo agrícola previstos como primera etapa de este proyecto".

Nuevo Planeamiento Hidráulico para derivar las «aguas excedentes del Alto Tambo» hacia la cuenca del Río Moquegua. ¿Qué les parece?



¿En qué consiste el proyecto especial Tambo cuyos estudios viene impulsando la Junta de Usuarios Ensenada, Mejía, Mollendo?

Marilú Marroquín León, presidenta de la Junta de Usuarios Ensenada, Mejía - Mollendo.

El Proyecto Especial Tambo al igual que el Proyecto Plan Meris Inca (Cuzco) y el Proyecto Especial Regional Pasto Grande (Moquegua) busca disponer de un organismo técnico, dotado de los recursos necesarios para elaborar los lineamien-tos de desarrollo de la provincia de Islay, lo que determinará el Plano de Acondicionamiento Territorial de la provincia, el ESTUDIO BASE de cada distrito, las necesidades hídricas de cada actividad productiva, la necesidades hídricas de la población, y de toda actividad que genere desarrollo para la provincia. Asimismo determinará las proyecciones de las necesidades hídricas en todos los sectores, tal vez hasta el 2025.

¿Cuál es la posición del Presidente Regional de Arequipa, Dr. Juan Manuel Guillén, sobre la creación del proyecto especial Tambo?

Se ha visto que su participación es dinámica, no deja de asistir a ninguna reunión, incluso ha enviado el oficio N°

4659-2007 GRA/PR, en el que se indica que se destinará un fondo para el expediente ejecutivo de gestión, para la creación del Proyecto de Desarrollo de la cuenca del río Tambo

Sin embargo, no sabemos cuánto de dinero está presupuestado, ni mucho menos de cuantos profesionales dispondremos. Urge que esta oficina cuente con agrónomos, ingenieros civiles, geólogos, sociólogos, hidrólogos. Por ejemplo, sabemos que están destinando 49 millones de nuevos soles para reformular el expediente PROYECTO RIO ARMA en la provincia de Condesuyos; y el Proyecto Especial Tambo ¿qué...?, los alcaldes no dicen nada o ¿no querrán comprometerse?

· Entonces nosotros creemos que la provincia de Islay es también parte de la Región Arequipa y tiene todo el DERECHO a desarrollarse.

Esta oficina retomará los proyectos que se requieren para desarrollar nuestra zona: Proyecto Yarando, Proyecto Corio - Cardones, y todo ello, si nosotros ponemos las ganas para exigirlo.

Sabemos que el agua es el problema fundamental de la provincia de Islay. ¿Cuál es la actitud de los alcaldes frente a esta compleja problemática?

No comprendo las actividades de ellos, no se ve ningún interés y eso desconcierta.

De acuerdo al oficio N° 295 del 06-03-07 INRENA- I/IRH La Punta de Bombón, bebe agua contaminada y ¿qué se ha hecho frente a un asunto tan grave?

Parece que las oficinas de recursos naturales de las municipalidades no funcionan o no cumplen con enfrentar esta competencia.Incluso tienen la potestad de pedir la realización de una consulta popular si la ocasión lo requiere, si algún proyecto va a perjudicar su medio ambiente.

AUTORRETRATO

Nací en Arequipa el 13 de abril de 1959 y vivo en Mollendo hace 40 años. Mis padres son Alfredo Marroquín Miranda (✞) y Pascuala León Calzina. Estudié la primaria en el Colegio Centro de Mujeres 962 (Mollendo) y la secundaria en el Colegio Nacional San Vicente de Paúl; Pedagogía en la Universidad Nacional de San Agustín y Administración en la Universidad Católica Santa María de Arequipa.

Soy comerciante y agricultora. Poseo 4 hás. en la irrigación y siembro cebollas y ajos.

Fui presidenta de la Comisión de Regantes 2004 y Tesorera de la Junta de Usuarios.

Fui candidata a la alcaldía provincial de Islay en las elecciones de 2006 con el movimiento Arequipa Tradición y Futuro, logrando el 2do puesto con 8 mil votos.

¿Cuál es la municipalidad que ha apoyado más intensamente a las Juntas de Usuarios?

Podríamos decir que solo el Lic. Richard Ale Cruz, alcalde de Deán Valdivia, puso mucho interés.Destinó un ambiente para el funcionamiento de la oficina y puso a disposición nuestra una computadora con Internet incluido, pero el gobierno Regional no envió a los profesionales como nos fue prometido el 7 de julio en la Gran Unidad Escolar Deán Valdivia de Mollendo, cuando el Presidente Regional participó en una de las audiencias con el pueblo; y nos prometió que se destinarían para la reparación del canal Ensenada, Mejía, Mollendo -que tiene más de sesenta años de construido y está a un paso de colapsar- dos millones de nuevos soles y el 1 de agosto se aperturaba la oficina del Proyecto Especial Tambo. No queremos pensar que solo fueron promesas.

Sabemos que han vuelto a nombrar Intendente de Recursos hídricos al Ing. Jorge Salazar, de triste recordación para el valle de Tambo ¿Qué le sugiere este nombramiento?

Mientras siga este Intendente de Recursos hídricos, la administración de las aguas no será en forma racional y eficiente. Él es el causante de todos los problemas que hay en este momento a nivel de las cuencas en el Perú.

Es el causante de la DS. 078 (28-12-06) que dispone el manejo de aguas por regiones – de acuerdo a Ley orgánica de gobiernos Regionales, pero las licencias las darán en la Intendencia. Nunca sabremos cuando les darán agua a las mineras Southern y Quellaveco, porque todo ello se decidirá en Lima.

¿Cumplió la Presidencia del Consejo de Ministros con los ofrecimientos que hizo de resolver el problema hídrico del valle de Tambo?

La P.C.M le ha pasado la pelota al PSL, quien nada tiene que ver con este problema, pues quien tiene que compensarnos por la derivación del río Vizcachas a la cuenca de Moquegua es el gobierno Central y la Intendencia de Recursos Hídricos ; a la fecha han surgido otros problemas más que están haciendo mella en la construcción de la Presa Paltiture y han despertado muchas expectativas en los comuneros de Tolopalca, ya que se cree que nosotros estamos negociando con Southern.

NUEVO GALARDÓN PARA EL MAESTRO ZAPATA

El ministro de la producción Rafael Rey en la entrega de reconocimiento al prof. Everardo Zapata.

El 26 de noviembre, en una lucida ceremonia realizada en el Centro Cultural de la Pontificia Universidad Católica del Perú y que contó con la asistencia de personalidades del mundo académico, cultural y político del país, fue nuevamente galardonado el Amauta Everado Zapata Santillana, en el marco de la presentación de la Memoria de Responsabilidad Social 2006 de la empresa Coca Cola.

La referida empresa entregó reconocimientos en esa oportunidad, a 5 personajes paradigmáticos del quehacer nacional, que a su criterio fueron los más representativos en todo el país, de las cinco líneas de acción de la compañía tales como Medio Ambiente (Alberto Suárez), Vida Sana (Vania Masías), Educación (Everardo Zapata Santillana), Solidaridad (Aniquen-Asociación de ayuda al niño quemado) y Creatividad (Teresa Izquierdo).

Asistieron al acto de reconocimiento al maestro su esposa Ruth Misad de Zapata, sus hijos Ruth y Luis, familiares y amigos que vinieron desde Arequipa; su editor Juan Luis Denegri y todo el quipo de creativos dibujantes, diseñadores que junto a él participan en la creación y renovación anual de su prestigioso libro COQUITO.

Prof. Everardo Zapata, acompañado por su familia en esta ceremonia.

Primera **Semana Turística** en la Punta de Bombón

La cantante criolla Lucia De la Cruz fue la atracción del público que asistió a la serenata.

Para celebrar el 165° aniversario de la fundación de La Punta se elaboró un programa de actividades debidamente presupuestadas, con la denominación de "**Semana turística, cultural, gastronómica y de promoción y difusión de los atractivos turísticos y manifestaciones culturales del distrito de Punta de Bombón 2007".**

Una de las actividades que se organizó-dentro del nutrido programa- fue el campeonato de fulbito sub-17 en el que participaron Deportivo Catas, Alto la Punta , Real Juventud , I. E. VIMATOCA, y Deportivo Cuzco. Salió campeón el Real Juventud y sub-campeón Deportivo Cuzco.

En maratón, categoría libre, salió triunfador Cristian Cáceres Checa de 15 años de edad, estudiante de la I. E. VIMATOCA, a quien felicitamos por sus reiterados triunfos, pues además fue ganador en las competencias de Mollendo-Islay-Matarani, por el 27 aniversario del distrito de Islay; y en Mollendo, en las postas de El Fiscal-Mollendo realizada el 27 de octubre, en categorías libres o mayores.

Lila Cáceres del restaurante La Posada, ganadora del concurso gastronómico.

Ganadores de la Maratón.

En el concurso gastronómico ganó el restaurante La Posada de la señora Lila Cáceres de Segura quien presentó el plato "festival de mariscos". Ella se hizo acreedora de una cocina, como premio. El segundo puesto lo ocupó el restaurante-pollería El Sabroso de Felipe Quispe Caya con el plato "festival de carnes", que tuvo como premio una batería de ollas.

Los festejos por el 165° aniversario de la fundación de La Punta y de la Semana Turística fueron presididos por Evelin Nájar Carrera, quien fue coronada Señorita La Punta 2007, en un multitudinario evento en el que se contó también con la asistencia de otras reinas como la Srta. Cocachacra, Tatiana Ortega. En la misma celebración, además, la niña Meliza Rojas Zegarra fue coronada como reina de la I. E. Señor de los Desamparados; la niña Lizbeth Valdivia Palma, de la I. E. Everardo Zapata Santillana; la niña Olenka Maciel Palacios Villegas, reina de Transportes Julio César. Terminada la coronación, la orquesta Súper Kaliente de Iquitos cerró la noche con un gran baile en el que participó toda la juventud.

En el concurso "La organización de mi barrio" salió ganador el barrio Olazával, por el ingenio y creatividad con que lo decoraron. El segundo lugar lo obtuvo el barrio Sucre.

En el concurso de danzas folclóricas realizado el 3 de diciembre participaron los grupos de las municipalidades de Cocachacra; el grupo Raíces de Mi Puerto de Islay-Matarani; el grupo Rikchary y el ballet municipal de Mollendo, así como los grupos de la localidad como Brisas del Valle de La Punta, Corazón de Fuego, Yachay-Llaqta de Alto La Punta, Asociación Residentes del Cuzco y la participación del programa Pronama de La Punta de Bombón. Ocupó el primer puesto el grupo Yachay-Llaqta de Alto La Punta con la danza Jacma de Wizaco. El segundo lugar fue para Rikchary de Mollendo y Raíces de Mi Puerto de Islay-Matarani.

En el Corzo de la Amistad participaron todas las Pronoes, las Instituciones Educativas del distrito, así como barrios, asociaciones de residentes, la junta de usuarios, el Minsa. Destacaron las participaciones de la Municipalidad de Cocachacra, que intervino con un carro alegórico que llevaba a su reina Tatiana Ortega Barriga, Srta. Cocachacra 2007, acompañada por su grupo de danzas folclóricas; también se lució el carro alegórico de la Srta. Ilo 2007, Solange Fernández Pinto de 16 años de edad, quien es puntеña de nacimiento e hija de doña Juana Pinto de Fernández y de don Gonzalo Fernández Zamudio.

En la serenata ,que fue todo entusiasmo y algarabía participaron artistas de Lima como Rafael del Perú que entonó canciones del famoso cantante Rafael Matos de España y Lucía de la Cruz y su elenco artístico, que dejaron una muy buena impresión. La orquesta Caoba de Pío Cahuas amenizó la serenata, como también Los Diamantes de Valle. Este evento finalizó con un gran baile social.

DIA CENTRAL

El día 5 empezó con el emplazamiento de alumnos y autoridades. Asistieron además de las Instituciones Educativas del distrito de La Punta de Bombón, el MERU de Cocachacra, Enrico Fermi y José Carlos Mariátegui de Mollendo y la banda del Colegio Independencia Americana de Arequipa.

Las autoridades e invitados especiales se ubicaron en el centro de la Plaza. Estuvieron el alcalde del Distrito Guillermo Mamani Coaquira, los alcaldes de Islay Fernando Zúñiga Chávez, de Cocachacra Juan Guillén López ,la primera regidora provincial Dra. Áurea Mercado de Velásquez, del Centro Poblado Menor de El Arenal Gilber Torres Linares; el Cónsul de Bolivia José Antonio Quiroga Canedo; gobernadores de Deán Valdivia, José María Díaz Pastor; La Punta, Karem Ascuña Vásquez; de Mejía Ysela Torres Riega. Teniente PNP Ronald Villavicencio, comisario de La Punta; y el Juez de Paz Prof. Rómulo Rivas .

El acto se inició con el izamiento de las banderas nacional y de La Punta de Bombón, luego se entonó el himno nacional ,siguió con las breves palabras del Alcalde y la paraliturgia por el Párroco James Nedumparambil. Finalmente, se entonó el himno de La Punta. Luego el disloque para iniciar el desfile escolar, cívico y militar.

SESIÓN SOLEMNE

A la sesión solemne en el salón consistorial asistieron vecinos, invitados especiales y representantes de la prensa local y regional.

El programa comprendió: el himno nacional, lectura de la historia de la fundación de La Punta, lectura de oficios de felicitación, presentación del último CD del Dr. Raúl Llosa Tejada "El Regreso", y el discurso de orden por el Alcalde Distrital Prof. Guillermo Mamani.

Concluido este se entonó el himno de La Punta y se ofreció un brindis por el desarrollo de nuestro distrito.

Autoridades e invitados en la plaza 28 de Julio, en la solemne celebración del CLXV aniversario.

Notas de un Reportero

- Lamentable la inasistencia a la sesión solemne del alcalde Provincial Miguel Román, quien envió en su representación a la Teniente Alcaldesa, así como de los alcaldes de Mejía y de Deán Valdivia.
- **Algunos pobladores manifestaron que el corzo no tuvo buena organización, por las descoordinaciones manifiestas. Se notó la ausencia de una persona responsable en su dirección.**
- Sorprendió a los concurrentes, la queja del Párroco P. Diego, quien en plena homilía y frente al micrófono, mostró su malestar al encontrar la frentera de la casa parroquial, luego de la serenata y el baile social, inundada de orines y heces que expelían un olor nauseabundo . Esto le provocó mucha tristeza, reclamó a la policía y al municipio. Pidió respeto a las personas ,dijo que el respeta a todo el pueblo y pide a cambio respeto a la parroquia, a la casa parroquial y a él. Suplicó a las autoridades se preocupen de la limpieza, que ha sido para él una terrible experiencia y un triste balance de la celebración, porque no ha habido ni ley ni orden, ni las autoridades han ejercido control alguno.
- **El alcalde en su discurso recordó el Ing. Carlos Guillén Carrera, de quien dijo fue un héroe que luchó a favor del Valle de Tambo; a Salomón Misad Núñez que presidió el Comité que gestionó el puente Freyre; a Lelia Ascuña Paredes, la primera alcaldesa que tuvo Punta de Bombón y que gracias a ella hoy en día tenemos el sistema de alcantarillado; a Don Everardo Zapata Santillana, creador del libro "Coquito" que nació en La Punta y que prestigia permanentemente a nuestra tierra; al padre Juan de Dios Medina Silva, que como Párroco fue un entusiasta promotor del desarrollo; y a los integrantes de la promociones 56 y 57 del antiguo Centro 963,que este año celebraron sus bodas de oro y que nos visitaron en el mes de julio.**

Provincia de Islay: POBREZA OCULTA

Por: Lino Benavente Butrón

En verdad, las estadísticas globales a nivel departamental o provincial inducen, en gran medida, a interpretaciones sesgadas que poco o nada tienen que ver con la realidad social objetiva de las familias que habitan en sus centros poblados o distritos. Desde larga data, en materia de calidad de vida, tirios y troyanos, por desinformación o por simples consumidores de estadísticas oficiales, nos hemos forjado una imagen «positiva» de los distritos de la provincia de Islay, sin que los pequeños bolsones de pobreza existentes hagan variar tal percepción. Sin embargo, gracias al desarrollo de la tecnología informática[1] —que pone en nuestras manos la posibilidad de crear y procesar datos en línea (Página Web), tan necesarios hoy en día para investigar y analizar la problemática singular de cada distrito—, observamos una realidad social, sino dramática, al menos preocupante que exige de forma perentoria propuestas de solución de parte de los gobiernos regional y local.

Pues, recurriendo a la base de datos que nos entrega el Censo Nacional de Población y Vivienda 2005[2], intentamos, en el presente artículo, perfilar algunas dimensiones de pobreza material y no material que se ciernen sobre una importante proporción de las familias de la provincia de Islay, incidiendo básicamente en los rubros de educación, servicios básicos y carencias materiales de vivienda.

CAPITAL HUMANO: NIVELES DE EDUCACIÓN

Considerando la población de 5 y más años de edad, según el Cuadro 1, vemos, de un lado, que el 41.5% reporta tener estudios secundarios y sólo el 18.2% estudios superiores no universitarios y universitarios; y, del otro, que el 8.3% declara no tener nivel de instrucción, tasa muy similar a la que observa la población del departamento de Arequipa (8.7%), e inferior en tres puntos porcentuales a la del país: 11.8%. Si en términos comparativos, la provincia muestra un balance que la ubica por encima del que observa el país, no es nada marginal que casi 4,100 habitantes, mayormente concentrados en el valle de Tambo, se encuentran en situación de «iletrados», que de continuar la tendencia migratoria que vive el valle desde los últimos 30 años, es probable que continúe en tal proporción, o, en su defecto, disminuya ligeramente.

C.1: Niveles de educación (%)

Distrito	Sin nivel	Educ. inicial	Primaria	Secund.	Superior no universit.	Superior universit.	Total %	Total N°
Mollendo	7.0	2.4	24.6	42.3	15.1	8.6	100.0	22,568
Cocachacra	9.5	3.1	33.6	39.8	10.3	3.7	100.0	8,905
Dean Valdivia	10.4	2.7	34.2	40.1	8.9	3.7	100.0	6,115
Islay	6.9	4.1	25.9	48.5	11.0	3.6	100.0	3,649
Mejía	7.2	2.7	29.2	43.0	11.3	6.4	100.0	1,201
Punta de Bombón	10.2	2.8	36.5	38.1	8.5	3.9	100.0	6,430
Total Provincia	**8.3**	**2.8**	**29.2**	**41.5**	**12.1**	**6.1**	**100.0**	**48,868**

Elaboración nuestra a partir de la base de datos en línea del Censo Nacional 2005.

Este pronóstico se sustenta en un hecho incuestionable. La inevitable emigración importante de jóvenes viene acompañada simultáneamente por un proceso de inmigración «compensatorio», proveniente principalmente de la sierra alta de Arequipa y Región Sur del país, con niveles de educación muy por debajo de los jóvenes tambeños que deciden emigrar. Esta compensación demográfica, asimétrica desde la perspectiva de capital humano, explica también el estancamiento e incluso merma de su población en los doce años de período intercensal: 1993-2005. Este pasivo educacional se evidencia en cierto modo en la proporción de analfabetos que reporta la provincia, particularmente los distritos del valle. Pues, en 2005, las tasas de analfabetismo de la población de 15 y más años de edad continúa literalmente siendo las mismas que en el año 1993, con el agregado de advertir ahora una mayor proporción de mujeres iletradas, que asciende a 75.3%. Indudablemente, los distritos del valle resultan los más afectados: 64.2% de la población total iletrada que reporta la provincia reside en ellos, que en términos absolutos equivale a 1,993 personas.

En cuanto a su contingente joven, en edad escolar, la asistencia a centros educativos de niveles inicial, primario y secundario se encuentra en un nivel bastante aceptable, cuya tasa promedio es del orden de 96.6%, similar a la tasa del departamento de Arequipa y seis puntos porcentuales por encima a la del país. Sin embargo, aún existen 337 niños y jóvenes que, por razones diversas, se encuentran al margen de la educación escolarizada, sobremanera los que residen en el distrito Punta de Bombón.

Ahora bien, si ensayamos asociar los niveles de educación de los jefes de hogar con los distintos tipos de hogares definidos por la carga familiar, conformada principalmente por el número de hijos menores de edad, es posible identificar a los hogares más vulnera-

C.2: Nivel de alfabetización de la población de 15 y más años de edad (%)

Distrito	¿Sabe leer y escribir? Sí	No	Total % N°
Mollendo	96.7	3.3	100.0 17,484
Cocachacra	93.0	7.0	100.0 6,918
Dean Valdivia	91.8	8.2	100.0 4,611
Islay	97.4	2.6	100.0 2,711
Mejía	94.8	5.2	100.0 967
Punta de Bombón	91.5	8.5	100.0 4,904
Total Provincia	**94.7**	**5.3**	**100.0 37,595**

Elaboración nuestra con base de datos en línea del Censo Nacional 2005.

C.3: Asistencia escolar de personas entre 5 y 17 años de edad

Distrito	¿Asiste actualmente a un Centro Educativo?		Total %
	Sí	No	N°
Mollendo	96.9	3.1	100.0 5,164
Cocachacra	96.4	3.6	100.0 2,031
Dean Valdivia	97.3	2.7	100.0 1,565
Islay	96.6	3.4	100.0 873
Mejía	96.5	3.5	100.0 256
Punta de Bombón	95.3	4.7	100.0 1,556
Total Provincia	**96.6**	**3.4**	**100.0 11,445**

Elaboración nuestra con base de datos en línea del Censo Nacional 2005.

bles, en términos de mayores riesgos de caer y mantenerse en la pobreza. Estudios recientes dan señales suficientes de que los hogares con menos educación y con más niños tienen menos probabilidades de salir de la trampa de la pobreza y, desde luego, mayor probabilidad de entrar en ella.

Bajo este concepto de vulnerabilidad socio-demográfica, el balance de la provincia de Islay no es muy alentador: por cada 100 hogares, 38 son considerados socialmente vulnerables, deviniendo más crítica a nivel distrital. Así, los hogares de Punta de Bombón, Dean Valdivia y Cocachacra anotan los mayores riesgos de vulnerabilidad, sobremanera el primero, en el cual más de la mitad de los hogares (53.2%) está inmersa en la pobreza o por entrar en ella en el corto o mediano plazo (ver Cuadro 4).

SERVICIOS BÁSICOS

Cualquier programa nacional, regional o local orientado a la reducción de la pobreza —amén de encarar problemas de salud, asistencia alimentaria, educación, empleo, producción, etc., debe cubrir las carencias básicas de vivienda, agua, alcantarillado y luz eléctrica de los hogares más pobres. Precisamente el presente artículo pretende contribuir en esa dirección, entregando este breve diagnóstico para sustentar los diseños de proyectos que demanda la provincia en su conjunto. Veamos los resultados más relevantes.

En materia de agua potable, casi las tres cuartas partes de las viviendas (74.4%) están conectadas a la red pública del lugar, existiendo aún, en el momento del censo, 3,326 viviendas (25.3%) que se abastecen de agua de un pilón público o, en su defecto, de la acequia, río u otra fuente. En esta suerte de precariedad, los distritos de Islay y Mejía son los más carenciados, máxime el segundo, donde el 46% de las viviendas no reciben los beneficios de la red pública. La situación se torna más dramática si evaluamos la existencia de desagüe por tubería. Al margen de las estadísticas comparativas, que en promedio abonan siempre a favor de la provincia de Islay, las tasas que anotan los distritos del valle se ubican muy a la zaga a la que registra Mollendo (ver Cuadro 6); pues, en conjunto, más de la mitad de las viviendas no cuentan con desagüe por tubería, tornándose mucho más precaria la situación del distrito Dean Valdivia.

Por último, en cuanto a alumbrado eléctrico, el balance no es tan desfavorable como en los casos anteriores. A nivel provincial, el 87% de las viviendas cuentan con luz eléctrica, focalizándose los mayores niveles de carencias en los distritos de Islay, Mejía y Cocachacra, en los cuales, en promedio, el 25% de las viviendas continúan utilizando otros medios tradicionales.

CARENCIAS MATERIALES: NBI

Si hacemos una suma simple de las carencias materiales de vivienda y servicios básicos analizadas líneas arriba, tenemos índices compuestos que miden los niveles de *necesidades básicas insatisfechas* (NBI), que en gran medida dan cuenta de la *pobreza material*. A este respecto, si observamos la información que nos entregan los Cuadros 7 y 8, vemos cifras reveladoras adversas en torno a la provincia de Islay, considerada irónicamente, dicho sea de paso, como la de mayor desarrollo relativo en la región, largamente después de la provincia de Arequipa, claro está.

Excepto el distrito de Mollendo, los demás distritos, tanto en viviendas como en población, sufren carencias en magnitudes impredecibles que a la postre desmitifican seriamente las estadísticas oficiales, que por larga data han estado «maquillando» sistemáticamente la calidad de vida de Mollendo y los distritos del valle.

La lectura de este informe apretado de las condiciones de vida de la provincia de Islay, nos sugiere las siguientes reflexiones generales:

a) La pobreza y la exclusión social son abiertamente incompatibles con la estabilidad política y económica, factores de riesgo que en última instancia debilitan la convivencia democrática. Sobran las evidencias que el mejoramiento de la calidad de vida de la pobla-

C.4: Niveles de vulnerabilidad de los hogares (%)

Distrito	No vulnerable	Vulnerable con menos de 3 dependientes	Vulnerable con 3 o más dependientes	Total hogares %	Total hogares N°
Mollendo	71.5	14.7	13.8	100.0	6,343
Cocachacra	52.0	24.6	23.4	100.0	2,568
Dean Valdivia	52.4	23.6	24.0	100.0	1,714
Islay	75.3	11.5	13.2	100.0	1,101
Mejía	60.7	24.8	14.5	100.0	399
Punta de Bombón	46.8	25.4	27.8	100.0	1,794
Total Provincia	**62.4**	**19.0**	**18.6**	**100.0**	**13,919**

Elaboración nuestra a partir de la base de datos en línea del Censo Nacional 2005.

C.5: Tipo de abastecimiento de agua (%)

Distrito	Red Pública dentro de la vivienda	Red Pública fuera de la vivienda	Pilón de uso Público	Acequia, río, Otros	Total Viviendas %	Total Viviendas N°
Mollendo	81.0	0.5	11.5	7.0	100.0	5,980
Cocachacra	62.5	0.2	0.4	15.4	100.0	2,500
Dean Valdivia	72.3	0.0	6.8	20.8	100.0	1,699
Islay	62.5	0.3	29.1	8.1	100.0	998
Mejía	54.0	0.3	0.0	45.8	100.0	367
Punta de Bombón	82.3	0.2	2.5	15.0	100.	1,603
Total Provincia	**74.4**	**0.3**	**8.7**	**16.6**	**100.0**	**13,147**

Elaboración nuestra con base de datos en línea del Censo Nacional 2005.

ción en general y de los más pobres en particular no se logra por la acción espontánea del mercado, sino por la combinación de políticas públicas distributivas y redistributivas, corrigiendo lo que el mercado no es capaz de corregir.

b). En verdad, las soluciones de carácter irreversible no se encontrarán únicamente invirtiendo en vivienda y servicios básicos, si bien invertir en ellos es esencial. Para atacar las raíces del atraso y de la pobreza estructural que agobian a la provincia de Islay es imprescindible inversiones en infraestructura productiva, vial y portuaria, inversiones en capital humano (sanidad, nutrición y educación), lo cual permitiría a la población ser más productivos por sí mismos, tener una vida afectiva e intelectual más profunda, bases esenciales para el disfrute libre de la vida.

La pobreza no se ataca mediante transferencias de dinero en efectivo a las familias pobres como el gobierno central pretende realizar y convencer, que a lo sumo servirían sólo para corregir su déficit de consumo, en tanto haya transferencias. Este déficit, si anhelamos cambios estructurales, no se resuelve por el lado del consumo, sino básicamente por el lado de la producción, invirtiendo en la gente y en su ámbito productivo.

Arequipa, noviembre de 2007.

C.6: Servicio higiénico conectado con red pública (%)

Distrito	Red Pública dentro de la vivienda	Red Pública fuera de la vivienda	Sin red pública	Total hogares %	Total hogares N°
Mollendo	79.3	0.5	20.2	100.0	5,980
Cocachacra	44.4	0.2	55.4	100.0	2,500
Dean Valdivia	24.9	0.0	75.1	100.0	1,699
Islay	51.3	0.0	48.7	100.0	998
Mejía	1.4	0.0	98.6	100.0	367
Punta de Bombón	46.7	0.5	52.8	100.0	1,603
Total Provincia	**57.2**	**0.3**	**42.5**	**100.0**	**13,192**

Elaboración nuestra con base de datos en línea del Censo Nacional 2005.

C.7: Carencias en infraestructura y servicios básicos de la vivienda (%)

Distrito	Ninguna carencia	1 carencia	2 a 3 carencias	4 a 6 carencias	Total Viviendas %	Total Viviendas N°
Mollendo	63.9	16.3	14.1	5.7	100.0	6,343
Cocachacra	20.7	28.4	24.7	26.2	100.0	2,568
Dean Valdivia	14.7	30.3	28.9	26.1	100.0	1,714
Islay	38.9	14.9	20.5	25.7	100.0	1,101
Mejía	0.8	42.6	41.9	14.7	100.0	399
Punta de Bombón	24.0	18.2	31.5	26.3	100.0	1,794
Total Provincia	**40.9**	**21.2**	**21.3**	**16.6**	**100.0**	**13,919**

Elaboración nuestra a partir de la base de datos en línea del Censo Nacional 2005.

C.8: Población con una o más carencias materiales en vivienda (%)

Distrito	Población total	Población con una o más carencias	% Población carenciada
Mollendo	23,672	7,960	33.6
Cocachacra	9,301	7,189	77.3
Dean Valdivia	6,420	5,263	82.0
Islay	3,926	2,264	57.7
Mejía	1,263	1,246	98.7
Punta de Bombón	6,746	5,038	74.7
Total Provincia	**51,328**	**28,960**	**56.4**

Elaboración nuestra a partir de la base de datos en línea del Censo 2005.

NOTAS

1. *El procesamiento de datos en línea se ha obtenido mediante el software REDATAM+SP, elaborado por CELADE, el cual permite crear y procesar variables, indicadores e índices a partir de datos censales o encuestas puestos en internet.*
2. *Este censo ha sido objeto de críticas duras de parte del actual gobierno, particularmente del presidente Alan García, los cuales cuestionan la rigurosidad científica del diseño, así como su metodología de implementación. Por el momento, reservo mis opiniones hasta ver los resultados que pronto nos entregará el Censo 2007.*

MUNICIPALIDAD PROVINCIAL DE ISLAY

Mollendo en Acción

Calle Arequipa Nº 261 - Telf.: (054)532091 / (054)534389

Saludamos a Punta de Bombón con ocasión de su fiesta patronal; y a Cocachacra y Mollendo con motivo de sus aniversarios de creación política el 3 y 6 de enero respectivamente, haciendo votos por su permanente progreso y desarrollo.

Miguel Román Valdivia
Alcalde

Mollendo, 1 de enero del 2008

MUNICIPALIDAD DISTRITAL DE ISLAY-MATARANI

Av. Arequipa N° 225. Telef. 054 507076. Matarani

MATARANI PUERTO Y PARAISO

El alcalde, los regidores, funcionarios y trabajadores saludan a la Punta de Bombón en el día de su fiesta patronal y a Mollendo y Cocachacra con ocasión de sus aniversarios de creación política.

Matarani, *1 de enero del 2008*

Fernando Zúñiga Chávez
Alcalde Distrital

Anales Agrarios

Actualmente, se encuentra vigente una asociación de ganaderos con la siglas APROLAP. Se fundó el 20 de mayo de 2005. Al comienzo tuvo el apoyo del Ministerio de Agricultura, con los cambios que se dieron en el personal se enfrió el apoyo y quedó desamparada. Su primer presidente fue Juan Carlos Herrera Hurtado, hijo de Don Gualberto Herrera, destacado ganadero de la zona .Actualmente se encuentra bajo el liderazgo de Jorge Eguiluz Zavalaga. Tiene 30 socios, de los cuales los más perseverantes son 10, que están tratando de sacarla adelante .

LA PUNTA conversó con ellos y nos informaron que están tras los pasos de una ONG que, en Moquegua, viene trabajando en la elaboración de derivados de la leche y tienen planificado financiar un equipo de enfriamiento en La Punta. Lo que les queda más próximo es entablar negociaciones con la municipalidad de La Punta, la que, en su proyecto de apoyo a los agricultores, quiere realizar compras directas de leche fresca a los ganaderos organizados. A nivel de valle la ganadería está de más a menos, fundamentalmente como consecuencia de los bajos precios que vienen pagando las empresas Gloria y Laive. Si comparamos la ganadería del valle de Tambo con la de Santa Rita de Siguas, tenemos una gran diferencia, ya que allí se da una real aplicación de tecnología, se usa métodos modernos tanto en la alimentación como en el ordeño; en consecuencia, obtienen mayor rentabilidad. Aquí en el valle se practica una ganadería de subsistencia con vacas de baja calidad genética.Sin embargo, hay algunos ganaderos que sí se preocupan en mejorar sus hatos.

El precio de la leche es de S/. 0.60 céntimos por 3.2 de grasa (Gloria) y S/. 0.68. (Laive). Estos precios rigen desde la época del gobierno de Fujimori, sin tomar en cuenta las alzas que se han dado en estos últimos años, tanto en la inflación como en los alimentos en general. Esta situación perjudica severamente a los ganaderos, por lo que no pueden alimentar bien a sus vacas.

CRÉDITOS AGRÍCOLAS

En el valle de Tambo últimamente se está desarrollando una política de crédito de avanzada, pues se ve cómo las entidades han aumentado en número. Son los casos de : Caja Sur, Agrobanco, FONDESURCO, Edyficar y MI BANCO. Todas estas instituciones están tratando de llegar a los agricultores facilitando el financiamiento a cultivos rentables. ¿Pero es esta realmente la solución al problema del agricultor? O puede convertirse en una trampa, pues no se está tomando en cuenta que el factor financiamiento, es una parte de la cadena y que el peor escollo, está en el precio de los cultivos al terminar la campaña de producción; y que la realidad se torna grave, cuando se tiene una constante alza en el precio de los fertilizantes que, desde principios de año hasta hoy se han incrementado en un 40% generando un impacto terrible en el costo de producción. Otro de los factores de riesgo es la baja del dólar, que en la paga de páprika y alcachofa es fatal. Los agricultores deben pensar más de dos veces para hacerse de un crédito. No hay que olvidar que el valle se está viendo como un polo de desarrollo a futuro y pueden darse los negociados y los remates.

LA PRODUCCIÓN AGRARIA

Durante el 2007 las producciones han sido muy buenas por las condiciones climáticas, en lo que se refiere a los cultivos de arroz, alcachofa, páprika, zapallo, cebolla, ají común y otros. Se comenta que la producción de la alcachofa ha sido sorprendente y es más, la experiencia ha demostrado que con riego por gravedad se dan las mejor condiciones de humedad para esta planta.

PROBLEMA DEL MERCADO Y LOS BAJOS PRECIOS

Increíblemente el mercado nacional y el internacional tienen sus altibajos y éste es el gran problema de los agricultores, pues debido a su falta de organización no pueden manejar volúmenes de producción y trabajar directo con los mayoristas, pues es aquí donde los intermediarios salen ganando más que el pobre agricultor que estuvo trabajando en toda la campaña de cultivo, sorteando una serie de problemas como las plagas, los altos precios de los fertilizantes y de la mano de obra.

PRECIOS DE LOS FERTILIZANTES

Se comenta aquí que Brasil, el monstruo del MERCOSUR es el causante de esta alza desmedida en el precio de los fertilizantes, pues ha aumentado su superficie de tierra agrícola en un 100%, igual a la frontera agrícola del Perú y todo esto para cultivar plantas que sirvan para producir ETANOL. Esto también se está dando en los EE.UU., por eso es que se avizora que los cultivos de algodón y algunos otros subirán. Hay que entender que también se cree que el fenómeno del alza constante del precio del petróleo sea otra causa; mientras los agricultores deberán soportar estos incrementos de más del 40% . La úrea está bordeando los 80 soles el saco,el fosfato de amonio está en 100 y los otros productos tienen precios similares.

En el valle de Tambo desalentados por los bajos precios de la leche, se practica una ganadería de subsistencia con vacas de baja calidad genética.



MANTENIMIENTOS DE CAUCES, CANALES, DRENES

En Punta de Bombón, la Junta de Usuarios ha realizado trabajos de limpieza de los cauces principales, los canales y también de los drenes. En su presupuesto anual tienen las partidas para realizar todos estos trabajos, ya sea a través de máquina retroexcavadora, como también pagando mano de obra contratando a los cuadrilleros. Últimamente vienen usando los famosos herbicidas.

LAS NUEVAS TECNOLOGÍAS DE RIEGO

El sistema de riego por goteo nos da grandes ahorros tanto en agua como también en el uso de mano de obra, nos hace ahorrar y nos da grandes facilidades. Su eficiencia es al 100% en el uso de agua, pero hay que tomar en cuenta que no en todos los cultivos favorece, así tenemos por experiencia que en papa no rinde; y en todo aquel cultivo que requiera de abundante humedad. Como se ve no todo es color de rosa en este sistema que obviamente trae un gasto fuerte en su implementación. En San Camilo se ve la diferencia de este sistema y los otros, el de gravedad y el de aspersión.

MANO DE OBRA

Debido al incremento en la superficie de tierras agrícolas, además de la gente que ha dejado la ganadería por diferentes causas, se observa un incremento en los requerimientos de mano de obra, para el cultivo de los productos de exportación, que son el boom en estos tiempos. Esto trae como consecuencia que el obrero o cuadrillero, debido a su organización, obligue a los agricultores a pagar lo que ellos acuerdan; y en todo el valle este es un fenómeno social. Todos los agricultores se quejan, pero ninguno dice debemos organizarnos , para poder parar este bloque y entrar en una negociación paritaria que podríamos llamar consensual, viendo el beneficio para ambos lados. Actualmente los hombres ganan un jornal de 30 soles diarios y las mujeres entre 18 y 20 soles.

PROBLEMÁTICA DEL CULTIVO DEL ARROZ

En el valle de Tambo se puede destacar que el cultivo de arroz es uno de los cultivos que es seguro de rentabilidad, pues sus costos de producción son módicos. Hay una buena organización, EL COMITÉ DE PRODUCTORES DE ARROZ DEL VALLE DE TAMBO maneja su comercialización en forma directa con los mayoristas. Cuentan con apoyo de los molinos que existen en todo el valle y que son el de La Pascana, molino Sansón de Cocachacra, El de Zeballos, de Prado, de Ubaldo Tejada, de Beto Carrasco, de Zenén Velásquez en El Arenal, el de Las Mercedes en La Curva y uno que está por entrar en funcionamiento del Sr. Choquehuanca,en El Arenal. Estos molinos apoyan al agricultor en los insumos. Solo es cuestión de tener una buena avenida de río y por consiguiente contar con agua abundante. El problema que se les viene será resultado de la firma del TLC con los Estados Unidos, que como sabemos subsidia a sus agricultores.Los precios este año han sido relativamente buenos, pues el saco de arroz en cáscara está en 70.00 Nuevos Soles.

El arroz: un cultivo que asegura rentabilidad al agricultor.

EN EL CULTIVO DEL PÁPRIKA.

En el valle de Tambo se cultiva el pimiento páprika en sus diversas variedades. Sus rangos de productividad son óptimos, pero esto va bajando al parecer por la falta de rotación de cultivos y el avance de nuevas plagas. Justo este cultivo ha traído como consecuencia que el camote valdivia no produzca, al parecer una de las plagas ha optado por mudarse al camote, dejándolo totalmente improductivo.

El biólogo Aurelio Pulcras nos indica que este año la empresa EFADA estará comprando ají pimiento, pero tomando todos los parámetros que exigen los exportadores. Se verá calidad del producto y toxicidad. Este año se han manejado compras sobre las 500 toneladas ,los precios han estado en alza. Se llegó a pagar hasta 3 dólares por kilo. Este año se pretende pagar 1.5 dólares.

En La Punta se organizó una asociación de productores de paprika, que quedó en nada.Actualmente los agricultores venden individualmente su producto. Hay que destacar que EFADA es la firma más seria que se mantiene, las demás solo vienen como aves de paso.

JUNTA DE USUARIOS DE LA IRRIGACIÓN ENSENADA - MEJÍA - MOLLENDO

Calle Tambo - Distrito de Mejía - Provincia de Islay
Región Arequipa - Telefax - 054 555068

Saludamos a los usuarios de las aguas del río Tambo y a la población en general de la provincia de Islay, con motivo del año nuevo y los exhortamos a perseverar en las tareas que tenemos pendientes:

1.- *Conseguir la derogatoria de las Resoluciones Ministeriales Nº 0745 y 0758-2005-AG que vienen originando conflictos entre los usuarios de la región Arequipa y la región Moquegua.*
2.- *Lograr un uso eficiente y equitativo entre los diferentes usuarios de la cuenca alta, media y baja, priorizando el espacio natural de la cuenca antes que el espacio político por regiones.*
3.- *Promover que los diferentes actores de la cuenca del Tambo concerten para lograr el manejo sostenido de la cuenca.*
4.- *Impulsar el proyecto integral Tambo, que entre otras tareas elabore los lineamientos de desarrollo de la provincia de Islay, a partir de la disponibilidad del recurso hídrico.*

Mejía, 1 de enero de 2008

Cronología

Por: Máximo Miranda Delgado

Recuento de los hechos de más importantes ocurridos en la provincia de Islay durante el 2007

2007

Enero

01 Se celebra Festividad en Homenaje a Señor de los Desamparados en Punta de Bombón.

06 Alcalde Provincial de Islay juramenta el cargo por tercera vez en Ceremonia por 136 Aniversario de Mollendo. Promete: reconstrucción de Estadio Municipal, centro cultural "Estación Mollendo", ampliación de planta de tratamiento de agua, construcción de Malecón costero entre 1ra y 2da playas, gestión para que retribución de Tisur se quede en la localidad, Fondo Vial con recursos recaudados en Peaje de Matarani, y mayor concertación para solucionar problema hídrico Tambo-Moquegua.

12 Gobierno Regional de Arequipa cierra Oficina Provincial Islay que funcionaba en ambiente de I.E. Deán Valdivia de Mollendo.

17 Se realiza 1ra. reunión de Presidentes Regionales de Arequipa y de Moquegua en local de PCM en Lima, asisten Alcaldes, Juntas de Usuarios y Frentes de Defensa de Islay y de Moquegua. Reunión no arriba a ningún acuerdo.

21 - 22 Crucero inglés "Minerva II" con 630 turistas a bordo arriba a puerto de Matarani. Son recibidos por representantes de Gobierno Regional de Arequipa y de operadores turísticos. Ingleses visitan Santuario Nacional Lagunas de Mejía y ciudad de Arequipa

23 Edición Sur de Diario La República denuncia que el año 2006 ex presidente regional Daniel Vera Ballón suscribió 4 convenios con Sociedad Minera Cerro Verde para ejecución de diversas obras que no se concluyeron.

Febrero

03 Anexo de Bombón inicia celebraciones en honor a su patrona la Santísima Virgen de la Candelaria, con amplio programa de actividades que concluyen el 10 de febrero.

03 Por primera vez Presidente de Southern Perú, Oscar Gonzáles Rocha, a través de declaraciones periodísticas confirma interés de invertir en proyecto minero "Tía María" para explotación de cobre en Cocachacra y una plante de lixiviación en La Curva.

05 Es elegida nueva Junta Directiva de Junta de Usuarios de Tambo encabezada por su Presidente Walter Fernández Medina en reemplazo de Gualberto Herrera Hurtado.

07 12:55 horas: Sismo de 4.5 grados en escala de Richter alarma a población de Provincias de Islay y Camaná. Epicentro se ubica a 75 kilómetros al suroeste de Ilo con profundidad de 33 kilómetros en el departamento de Moquegua.

Al promediar el medio día llegó el presidente regional Juan Manuel Guillén Benavides, a quien se le hizo entrega del «PLAN TAMBO» y comprometió su apoyo para la solución del problema hídrico.

11 Nueva Junta Directiva de Junta de Usuarios de Ensenada-Mejía-Mollendo encabezada por su Presidenta Mari Luzmila Marroquín León asume funciones en reemplazo de anterior presidida por Alfredo Flores Villagómez.

26 Junta de Usuarios Ensenada-Mejía-Mollendo realiza Fórum Panel sobre Problema Hídrico Tambo-Moquegua en Salón de Usos Múltiples de Municipalidad Distrital de Mejía. Es entregado a Presidente Regional de Arequipa "Plan Tambo" como alternativa de solución integral a situación conflictiva.

Marzo

02 Gobierno Central declara en Estado de Emergencia por 30 días al distrito de Cocachacra según dispone D.S. N° 016-2007-PCM

02 06:00 horas: Se lleva a cabo diligencia de ministración o entrega de posesión de la empresa azucarera Chucarapi-Pampa Blanca al directorio reconocido e inscrito en Registros Públicos.

07 TISUR da a conocer que para reparar daños causados por construcción de carretera en lo que fue el viejo pueblo de Islay, construirá un museo de sitio en coordinación con INC Arequipa.

09 Municipalidad Provincial de Islay inaugura Estación Cultural Mollendo en local de antigua Casona del Ferrocarril.

Con la presencia de las principales autoridades de la provincia se inauguró la Estación Cultural de Mollendo. Alcalde Miguel Roman y representante de Tisur, Guillermo Casapía cortan la cinta de la Casa de la Cultura dando por inaugurado este importante Centro Cultural.

11 Presidente de Consejo de Ministros Jorge del Castillo anuncia que administración de CETICOS Matarani pasará a Gobierno Regional Arequipa.

14 05:00 horas: Accionistas mayoritarios de Empresa Chucarapi retoman control y administración de empresa.

14 Gobierno Regional de Arequipa reinicia trabajos de refacción de muelle turístico de Mollendo con inversión de 700 mil nuevos soles.

14 En reunión en capital de la republica con funcionarios de Petro Perú y Petro Bras, delegación arequipeña da a conocer ventajas de instalar Planta Petroquímica en distrito de Islay-Matarani.

16 09:53 horas: Sismo sacude a departamento de Arequipa con magnitud de 4.5 graados en escala de Richter e intensidad de II y III en escala de Mercalli. Epicentro se ubicó a 40 kilómetros del Nor-Este de distrito de Punta de Bombón en Provincia de Islay.

16 En conferencia de prensa Instituto Superior Jorge Basadre de Mollendo anuncia relanzamiento de Reingeniería Educativa y Sistema Modular.

18 Planta petroquímica debe estar ubicada en Matarani porque condiciones de mercado son amplias dado que Arequipa es una de las ciudades más importantes del pais expresa Dr. Julio Paredes Núñez, rector de Universidad Católica Santa María de Arequipa.

21 Conmemorando Día Mundial del Agua, CGTP Islay y diversas organizaciones populares y de base llevan a cabo marcha desde el Obelisco de Av. Mariscal Castilla de Mollendo.

25 11:00 horas: En costal es arrojado al mar frente a distrito de Punta de Bombón cadáver de un varón N.N. de aproximadamente 40 años que posteriormente fue varado en la playa.

Abril

06 A las 09horas 09minutos 04.3 segundos se produce un temblor de tierra precedido por fuerte ruido que sacude la

Cronología 2007

provincia de Islay alcanzando 4.7 grados en escala de Richter y IV en escala de Mercalli, epicentro es ubicado a 27 kilómetros al nor-este de Mollendo en distrito de Punta de Bombón con una profundidad de 67 kilómetros

07 Se inician oleajes anómalos en zonas costeras de provincia de Islay con características de ligera a moderada intensidad y se intensifican a fuerte intensidad el domingo 8, disminuyendo gradualmente el martes 10 de abril, restableciéndose condiciones normales el miércoles 11 de abril.

10 Se efectúa Asamblea Popular en distrito de Punta de Bombón y acuerda que Municipalidad Distrital formule denuncia contra empresa SEDAPAR debido a que pobladores de anexos de Catas, Bombón y La Pampilla no cuentan con servicio de agua potable desde 5 días atrás

10 06:45 horas: Se reabren puertos de litoral de Provincia de Islay y de Quilca, Atico y La Planchada al disminuir intensidad de oleajes.



Fernando Bossio Rotondo, Consejero Regional por Islay.

14 Consejero Regional por Islay informa que ante retraso en construcción de represa de Paltiture por oposición de comuneros de Tolapalca (frontera entre Puno y Moquegua) Gobierno Regional de Arequipa evalúa posibilidad de otorgarles tierras para que cese dicha negativa.

19 Municipalidad Distrital de Deán Valdivia informa que viene construyendo salón comunal en pueblo joven "La Costanera" con inversión de 50,000 nuevos soles.

22 Se realiza en forma exitosa en el local de Sindicato de Estibadores de Mollendo I Congreso Provincial de Trabajadores organizado por CGTP Sección Provincial Islay. Es elegido Ricardo Quispe Aguilar como nuevo Secretario General.

28 14:00 horas: Es encontrado en canal de regadío en compuerta de fundo "Amado" de distrito de Cocachacra cuerpo sin vida de James Crisóstomo Mamani Mamani (20).

Mayo

Maximo Davila Murillo: Sensible pérdida.

04 09:15 horas: Muere abaleado por asaltantes empresario Máximo Dávila Murillo (65) en instalaciones de Grifo "Altamar" en Km. 5 de Carretera Mollendo-Mejía.

08 Directorio de EGASA presidido por Adolfo de Córdova Vélez lleva a cabo conferencia de prensa en instalaciones de planta de Mollendo. Plantea reconversión de dos turbinas Alston de diesel a gas natural y su traslado hacia Pisco – Ica.

08 Autoridades municipales y de defensa civil de Distrito de Punta de Bombón realizan inspección ocular a Puente Freyre y comprueban que está a punto de colapsar ante los daños causados por el paso de vehículos de carga de más de 10 toneladas y por las averías ocasionadas por el sismo del 2001.



Las turbinas que EGASA trasladaría a Pisco para ser reconvertidas a gas.

12 Se reúnen en Distrito de La Joya Presidentes y representantes de 45 Juntas de Usuarios de Arequipa, Tacna, Moquegua y Cusco con Presidente de Junta Nacional de Usuarios de Distritos de Riego de Perú. Analizan anteproyecto de nueva Ley General de Aguas.

12 09:00 horas: Se reúne en Estación Cultural Mollendo primera sesión descentralizada de Mesa de Concertación para Lucha contra la Pobreza de Región Arequipa con presencia de representantes de 8 provincias.

13 Diario La República publica en edición nacional importante artículo bajo título "El papá de Coquito" rindiendo homenaje a Everardo Zapata Santillana.

15 Juez Decano de Provincia de Islay toma juramento a nuevos Gobernadores Distritales:

Mollendo: Sr. Sabino Ampuero Najarro, RD-1934-2007-IN
Deán Valdivia: Sr. José María Díaz Pastor, RD-1933-2007-IN
Islay - Matarani: Sr. Luis Urquizo Cornejo, RD-1949-2007-IN
Mejía: Sra. Yisela Torres Riega, RD-1951-2007-IN
Cocachacra: Sr. Nicolás Briceño Zúñiga, RD-1952-2007-IN
Punta de Bombón: Srta. Karen Johanna Vásquez Ascuña, RD-2460-2007-IN, (Juramento el 11 de Junio)

Nuevos Gobernadores de la Provincia de Islay.

15 Jefe Regional de PSI Ing. Huber Valdivia Pinto declara que peligra construcción de represa de Paltiture ante actitud intransigente y violenta de comuneros de Paltiture, **«antes eran 14 ahora son 140 familias».** Dentro de exigencias para ser reubicados ecigen: tierras en Majes, Tambo, 35 mil hectáreas en Moquegua y pago de 30 mil soles por cada casa de adobe y caña.

16 En horas de madrugada 960 metros de cables de media tensión (10 mil voltios) son sustraídos en sector El Fiscal de Valle de Tambo afectando a 483 usuarios que quedaron sin servicio de energía eléctrica durante casi medio día.

25 Es suscrito en horas de la noche en marco de celebraciones por 37 aniversario de creación política de Ilo un Convenio de Coparticipación entre Gobiernos Regionales de Arequipa y Moquegua que comprende asfaltado de 95 kilómetros de Carretera Costanera Ilo-Matarani-Quilca-Camaná. Es firmado por Presidentes Regionales y Alcaldes de Islay, Camaná, Pacocha e Ilo. A través de documento autoridades se comprometen a gestionar fondos y destinar presupuesto para la realización de proyecto que demandará inversión de S/. 48 millones de soles, que será asumido por los municipios de Ilo, Islay, Camaná así como por los gobiernos regionales de Arequipa y Moquegua, mientras la empresa minera Souther Perú participará con sus maquinarias.

Junio

02 20:00 horas: Grave accidente de tránsito en sector La Horca, cerca de Chucarapi, de distrito de Cocachacra deja saldo de 5 muertos.

07 Frente de Defensa de Intereses y Patrimonio de Islay-

Cronología 2007

Matarani se pronuncia contra desembarque de ácido sulfúrico en Puerto de Matarani por contaminación tóxica y emisión de gases letales.

10 01:30 horas: Policía Nacional captura en tramo Cocachacra-Chucarapi a Pedro Pablo Quispe Mendoza (38) natural de La Pampilla acusado de ser autor de robo de 300 metros de cable de luz tipo doble mientras 2 cómplices se dan a la fuga.

12 Se reúne Mesa de Diálogo promovida por CGTP Islay en la que participan Frente Cívico, Frente Amplio de Desarrollo y Defensa, AUPI, Frente de Defensa del Puerto de Matarani y otras organizaciones de la sociedad civil. Aprueban petitorio que contiene 27 puntos a ser planteados ante Gobierno Regional Arequipa.

23 14:00 horas: Pobladores de Puerto Viejo (margen izquierda de Valle Arriba) inauguran servicio de energía eléctrica con presencia de autoridades de SEAL, municipales y políticas.

24 10:00 horas: Se inicia Programa Celebratorio por Día del Campesino en Plaza Principal de La Curva Distrito de Dean Valdivia. Participan autoridades regionales, provinciales y distritales.

Julio

07 11:00 horas: Se efectúa Sesión Descentralizada de Gobierno Regional Arequipa en Teatrín de I.E. Dean Valdivia de Mollendo. Participan: CGTP Islay, AUPI, Frente Cívico por la Dignidad de Provincia y Frente Amplio de Desarrollo y Defensa de Intereses de Provincia. Es expuesta problemática comprometiéndose Presidente y Consejeros Regionales a atender petitorios y demandas.

15 13:30 horas: Auto Toyota Carina de color blanco con placa EH-4367 se despista y da vueltas de campana en Km. 13.5 de carretera Mollendo-Mejía. Cinco integrantes de grupo musical mollendino "Quinta Rebelión" que se dirigía al anexo El Toro en Valle Arriba resultan heridos.

27 - 28 Se efectúan Desfiles Cívicos Militares por Fiestas Patrias en Mollendo, Valle de Tambo y toda la Provincia de Islay con excepción de La Punta de Bombón, en donde los directores de las instituciones directivas acuerdan suspenderlo.

Agosto

08 Alcalde de Cocachacra anuncia que antes de navidad anexos El Toro, La Pascana, La Haciendita, Quelgua y Carrizal de Valle Arriba contarán con energía eléctrica según convenio firmado con el Gobierno Regional por S/. 1'088,000 nuevos soles, según proyecto "Ejecución y culminación de electrificación de Valle Arriba"

16 Ex candidato presidencial Ollanta Humala Tasso realiza sorpresiva visita a Provincia de Islay ingresando por El Fiscal, recorre Chucarapi y Cocachacra; en Punta de Bombón es declarado Huésped Ilustre por Alcalde y participa en manifestación; en La Curva también es distinguido por Alcalde y asiste a concentración; prosigue visita a Mejía y llega a Mollendo recorriendo mercadillos, calles céntricas y mercado central.

26 Luego de 6 horas de llovizna Mollendo queda anegado mientras Quebrada de Chule en carretara Mollendo-Matarani es interrumpida por huaico de medianas proporciones obligando a intervención de Compañías de Bomberos 12 y 144 así como a Municipalidades Provincial de Islay y Distrital de Mejía.

31 CGTP Sección Provincial Islay solicita a Director de Hospital II de Essalud incremento de 25 médicos especialistas para cubrir las necesidades básicas de población asegurada de Provincia.

Septiembre

03 Heracleo Fructuoso Molina Barriga asume funciones como nuevo Director de UGEL Islay en reemplazo se Samuel Delgado Salinas.

05 Pescadores artesanales y extractores de mariscos de Islay-Matarani denuncian ser perjudicados por concesión de 71 hectáreas que Ministerio de Producción efectuó a favor de Empresa Inca Scallosp S.A.C. de Luis Zapata, Carlos Ortiz de Zevallos y Mauricio Mendoza del Solar.

07 Maquinaria pesada de Municipalidad Provincial de Islay y PROVIAS realizan trabajos en sector de Iñane-Corío para reestablecer normal tránsito vehicular en vía correspondiente a Distrito de Punta de Bombón interrumpido a causas de deslizamiento de lodo de regulares proporciones.

09 Instituto de Investigación y Desarrollo de la UNSA lleva a cabo Taller "Actores y Gestores de Ecosistema de Islay en que formula avances en diagnóstico de principales problemas que aquejan a pescadores, agricultores y turismo.

10 Fuertes oleajes de 7 metros de altura derrumban 16 metros lineales de rompeolas de Muelle Artesanal de Mollendo obligando a Gobierno Regional Arequipa a inversión de 400 mil nuevos soles para reponer 900 metros cúbicos de roca.

11 Presidente de Southern Perú Cooper Corporation Oscar Gonzáles Rocha revela que tiempo de explotación de Tía María en Cocachacra se ampliará a más de 20 años ante la existencia de sulfuros de cobre en zona explorada y confirma que reserva de minerales equivale a 100 mil toneladas de cátodos. Anuncia que estudio de factibilidad será entregado en primera semana de octubre para aprobación de directorio y etapa de construcción de planta minera se incidirá en primer trimestre de 2008 con inversión de 700 millones de dólares.

13 Con inversión de 9 millones de euros empresa POLYUSOS AG Alemania inaugura en CETICOS Matarani moderna planta denominada Polyusos de Perú dedicada a mantenimiento y reparación de maquinaria pesada para empresas mineras y de industria del cemento.

18 Se realiza Asalto Anfibio en Caleta de Catarindo de Mollendo como parte de actividades del Ejercicio Operacional Conjunto denominado "Cincuentenario" con participación de unidades de la Marina, Aviación y Ejército.

28 Es capturado en Arequipa Willy Alvarez Colquehuanca (26) sindicado como uno de los tres asesinos de empresario grifero Máximo Dávila Murillo.

Octubre

07 Centro Poblado Alto La Ensenada de Distrito de Dean Valdivia celebra 25 años de creación con actividades que comprenden: misa de fiesta, concentración gallística y sesión solemne. Presidente en discurso pide realización de obras: vía de acceso, posta médica, mejoramiento del colegio entre otros.

13 Distrito de Islay-.Matarani celebra XXVII Aniversario de Reivindicación Política con actividades centrales y presencia de autoridades, invitados y población.

17 Municipalidad Provincial de Islay presenta públicamente maqueta de obra: "Corredor Turístico entre 1° y 2° Playas de Mollendo" a ser ejecutada con inversión de Municipalidad y Gobierno Regional de Arequipa.

21 08:00 horas: Se inicia Censo Nacional de Población y Vivienda en Provincia de Islay de conformidad a lo dispuesto en el D.S. N° 093-2006-PCM. Censo concluye a las 18:00 horas.

Cronología

2007

23 Distrito de Deán Valdivia lleva a cabo actos centrales por LV Aniversario de creación Política.

24 13:36 horas: temblor de 4 grados de magnitud en escala de Richter y grado II de intensidad en escala de Mercalli sacude a distrito de Punta de Bombón. Epicentro es localizado a 30 kilómetros al este de La Punta con profundidad de 16 kilómetros.

27 Mollendo celebra CX Aniversario de elevación de Villa a Ciudad con actos protocolares que incluyen romería, sesión solemne, eucaristía, desfile, festival gastronómico y de música criolla, exposiciones de videos, pinturas y fotos antiguas.

28 FADDIP realiza en SUM de Municipalidad Distrital de Deán Valdivia el Foro Panel "Agua, Minería e Impacto Ambiental".Participa Sub Gerente de Autoridad Regional de Medio Ambiente de Región Arequipa, representante de Southern Perú, Asociación AME, CGTP Islay. No asiste ningún Alcalde ni Presidente de Junta de Usuarios. Se analizan temas referentes a presencia de proyecto minero Tía María.

30 Ing. Javier Miranda Córdova remite informe a Alcalde Provincial de Islay que contiene observaciones a Obra "Corredor Turístico 1ra. y 2da. Playa"

Noviembre

01 - 02 Se celebra en toda la Provincia "Día de Todos Santos" y "Día de Difuntos". Cementerios son visitados por miles de personas.

14 16:00 horas: Con presencia de autoridades, dirigentes y población en el distrito de Cocachacra se lleva a cabo «I Taller Previo del Estudio de Impacto Ambiental del Proyecto Minero Tía María» donde se realizaron exposiciones sobre el tema en mención. Participaron el gerente regional de Energía y Minas y por empresa Southern Perú el director de Servicios Ambientales y el Jefe del proyecto Tía María. Luego de exposiciones asistentes plantearon 62 preguntas que fueron absueltas por los funcionarios de la empresa minera siendo la mayoría referidas a posibles relaves, contaminación ambiental y uso de productos nocivos para la vida humana. En lo que respecta al uso de recurso hídrico para los trabajos mineros los representantes de Southern Perú dieron a conocer que analizan varias propuestas, tan igual como las vías de transporte. Ambos temas serían tratados con mayor amplitud en el segundo taller que podría estar realizándose posiblemente en enero del 2008.

23 Presidentes regionales de Puno, Tacna y de Arequipa acuerdan constituir Junta Macrorregional Sur para lograr mayor desarrollo, más atención de Gobierno Central, resolver problemas limítrofes y ejecutar proyectos de envergadura macrorregional. Junta sería instalada en próxima reunión que debe ser convocada por Tacna en enero del 2008. También acuerdan impulsar proceso de descentralización teniendo en cuenta reforma fiscal, además de pedir la transferencia de competencias y recursos. Y que cualquier dificultad de límites se resolverá mediante diálogo y se exigirá fortalecer las autonomías regionales.

23 Presidente de Directorio de EGASA anuncia que inicio de operaciones energéticas en Pisco empleando gas natural de Camisea será a partir de primera semana de abril una vez se culmine con trabajos de instalación de dos turbinas trasladadas a dicha ciudad desde la Central Térmica de Mollendo con inversión de 9 millones de dólares para traslado e instalación de maquinaria en la ciudad costera por Consorcio trasnacional "Beta"que será el encargado de efectuar dichos trabajos. Detalló que con el funcionamiento de ambas turbinas a gas costo de generación eléctrica de 1 MW/Hora se reducirá de 175 a 26 dólares lo que hará más productiva a empresa.

28 Contando con una considerable asistencia de pobladores y autoridades se inicia y desarrolla durante tres días taller «Normatividad del Sistema de Inversión Pública» en Estación Cultural Mollendo organizado por Municipalidad Provincial de Islay con apoyo de Oficina de Asistencia Técnica de Ministerio de Economía y Finanzas con finalidad de mejorar calidad de gasto. Exposición estuvo a cargo de Lic. Nury López Tejada, coordinadora de la oficina de Asistencia Técnica del MEF que aclaró temas relacionados a calidad de inversión pública de provincia con finalidad de proponer proyectos que contengan rentabilidad social. **Participan representantes** de municipalidades distritales de Matarani, Mejía, Cocachacra, Deán Valdivia y municipalidad provincial.

Diciembre

01 Expo Agro 2007 se realiza en Campo Ferial de Cerro Juli de Arequipa y rinde homenaje a Provincia de Islay por advenimiento de importantes inversiones y generación de empleo. Alcalde Provincial en discurso de agradecimiento declara que 2008 será año muy fructífero por ejecución de proyectos como mina Tía María, cementos Otorongo y empresa Corporación del Mar (fábrica de harina de pescado), quienes invertirán más de mil millones de dólares. A lo cual se suma el turismo por las playas y demanda de gastronomía, expuesta por 5 comedores populares durante la actividad agraria.

13 Con inversión de 9 millones de euros empresa POLYUSOS AG Alemania inaugura en CETICOS Matarani moderna planta denominada Polyusos de Perú dedicada a mantenimiento y reparación de maquinaria pesada para empresas mineras y de industria del cemento.

DISTRIBUIDORA JESMARSUR E.I.R.L.

VENTA DE LICORES EN GENERAL

De: Cristina Coaquira Blanco
y Froilán Ramos Chape

Saludan a Punta de Bombón con motivo de la fiesta del «Señor de los Desamparados» y le desea un venturoso Año Nuevo.

Arequipa, 1 de enero de 2008

VENTA DE LICORES NACIONALES E IMPORTADOS
Champagnes, Wiskis, Vodka; Vinos en general: Ocucaje, Queirolo, Tacama, Tabernero; Piscos y otros

Principal:
Calle Piérola 507
Teléf.: 227312
Cel.: 9665112

AREQUIPA - PERÚ

Sucursal:
Calle 28 de Julio 209
Stand 3
Teléf.: 285462

Internet Chicago

MANUELITO

Brinda servicios de:
- **Internet, juego en red**
- **Tipeos**
- **Impresiones B/N y color**
- **Escaneos de fotos y documentos**
- **Fax**

Grato ambiente y atención esmerada.

Av. San Martín Nº 725 - La Punta

GESTIONES MUNICIPALES

Los **Alcaldes** tienen la palabra

Las actuales gestiones municipales han cumplido un año gerenciando sus distrito. A cada uno de los alcaldes les hemos preguntado: ¿Cuáles han sido las más importantes acciones realizadas en su gestión durante el 2007? ¿Qué dejó de hacer? ¿Cuál ha sido su aporte para resolver el problema hídrico de la provincia de Islay? ¿Qué opina del ingreso de Tía María a nuestra provincia? ¿Qué priorizará en el 2008?

JUAN GUILLÉN LÓPEZ, ALCALDE DE COCACHACRA.



Lo primero que hice con mis regidores al tomar posesión del cargo fue realizar un diagnóstico de la situación de Cocachacra y de la organización de la municipalidad. Creamos dos áreas, una de ellas es el colegio de desarrollo económico, o sea el banco de proyectos; la segunda, el área de desarrollo local y aquí está educación y salud.

En obras físicas, estamos terminando las que ya estaban comenzadas y hemos proyectado otras. En cuanto al apoyo brindado al sector educación, es importante resaltar la construcción de tres aulas en el Instituto Superior Tecnológico Valle de Tambo, el apoyo constante a instituciones educativas como el Mariano Eduardo de Rivero y Ustariz (MERU), Cristo Rey, San Martín de Porres, entre otros; mientras que en el sector agricultura, se han construido pontones.También se viene revistiendo el canal chacarerío San José

Se han construido veredas en el cercado y también en Túpac Amaru; se han invertido ciento cincuenta mil nuevos soles en electrificación de Valle Arriba; y el 7 de diciembre se comenzó la construcción de la vía de Evitamiento en la que el municipio invertirá 200 mil soles y la Región 600 mil soles pues es una obra multianual que se hará en convenio con esta última.

De otro lado, hay cinco proyectos de desagüe para diferentes pueblos jóvenes que no se concretaron porque no se levantaron las observaciones, pero nosotros lo vamos a hacer. La electrificación rural de Valle Arriba está proyectada en un millón quinientos mil soles, la que se realizará en administración directa y lograremos un ahorro significativo.El Gobierno Regional nos respalda y estamos pensando en perfiles y proyectos como el enrrocado desde El Carrizal hasta el puente Santa Rosa. En San Camilo se está trabajando en lo que es desagüe.

Hemos creado una empresa llamada EVONI de confección de ropa, buscando así generar trabajo a través de estos talleres. Se ha creado una área de medio ambiente, buscándose mantener la seguridad ambiental por la presencia de la minera Tía María y la Cementera Otorongo. Vamos a ver que se mantenga el medio ambiente respetando la flora y fauna. Nosotros estamos de acuerdo con ambas inversiones. El dinero que se reciba será invertido a favor del agro. Pienso que la agricultura y la minería pueden trabajar conjuntamente. Si la Universidad de San Agustín dice que el estudio realizado arroja negativo, entonces se tendrá que parar la minería.Hay que preparar a la juventud para el cambio que se avecina. Tía María será el inicio del desarrollo para Cocachacra. En deportes se está trabajando.Hemos formado una escuela de deportes, natación y danzas que nos viene dando grandes satisfacciones, pues ya hemos ganado un concurso de esta última actividad en Moquegua.

El alcalde Juan Guillén y su cuerpo de regidores.

¿Qué dejó de hacer?

Como cualquier ser humano uno no se da tiempo para todo y algo se escapa. Dejé de hacer el desagüe de Valle Arriba, pero se va a realizar. En educación, Cocachacra es el tercer piloto a nivel nacional en el estudio en ALTERNANCIA, es decir que se estudia 15 días y 15 se descansa, esto es para los más pobres. En el Instituto se va a financiar tanto en albergue como en comida a los muchachos más pobres. Todo esto se hará vía gestión, se tocará puertas de instituciones tanto privadas como estatales.Este es un reto para mí ya que no todo se consigue a través del Estado.

¿Usted ha realizado un análisis costo-beneficio de Tía María?

Sí, pues el beneficio es el desarrollo que va a traer a los pueblos y el costo podría ser la contaminación, pero nosotros no la vamos a permitir. Si el estudio de impacto ambiental arroja negativo, tendremos que evitar la explotación, primero está la vida humana.

RICHARD ALE CRUZ, ALCALDE DE DEÁN VALDIVIA.

Podría empezar diciendo que estamos viviendo dentro de un estado burocrático, lleno de programas como Construye Perú, La Canchita de Mi Barrio, Techo Propio, La Calle de Mi Barrio, etc., que sólo hacen comerse la gran cantidad de pagos de impuestos de los pobres, para pagar esta burocracia sedentaria que hoy tienen los apristas. Siempre he dicho por qué no se dan mayores presupuestos a los Gobiernos Locales que tantas necesidades tenemos como agua potable, desagües, pistas, seguridad ciudadana, educación, salud. Exijo una verdadera descentralización justa, equilibrada y a los alcaldes asumir el compromiso patriótico de hacer gobiernos transparentes, honrados, quitándose el pensamiento egoísta de que llegó la hora de asegurarse, y más bien tener la filosofía política de desprendimiento, de pensar en construir un mañana mejor para aquel niño que en su retina y en su pensamiento pide a gritos una verdadera TRANSFORMACIÓN.

En Deán Valdivia venimos trabajan-

do de la mano del pueblo. Cuando se ejecuta una obra al dirigente se le entrega el expediente, para que sea el verdadero fiscalizador, propósito que nos ha dado ahorro y mejor calidad de las obras. Después de 20 años se ha adquirido un volquete por S/. 210 mil y se está licitando un retro cargador frontal 420 con un aproximado de 110 mil dólares. Se gestionó ante una ONG una planta de tratamiento de agua potable para San Francisco de Paula y ante otra ONG 150 computadoras para colegios de educación primaria y secundaria, luz para 25 de Junio, desagües para El Arenal, Mirador, 25 de Junio; arreglo de las plazas del Distrito, colocación de basureros ecológicos únicos en toda la provincia; remodelación de la Av. Deán Valdivia; implementación de Seguridad Ciudadana con bicicletas Goliat, uniformes, radios motorotas, arreglo de la camioneta, torfersa y auto, que los dejaron chatarra; apoyo a la educación con cercos, baños y construcción de postas médicas en El Arenal y Alto Ensenada. Además, estamos construyendo un gran Terminal Pesquero para los amigos pescadores, un Salón Comunal en Unión Costanera, aprobación con código SNIP de la Carretera Puntilla – Ensenada, implementación con máquinas de costura industriales y semi industriales e instrumentos musicales a la I.E. Francisco López de Romaña de La Curva. Hemos capacitado al personal obrero, empleado y funcionarios; fuimos los primeros en la provincia en traer el PRONAMA porque un pueblo sin iletrados siempre avizora un futuro mejor. Somos pioneros en traer el seguro económico de 10 soles para los hermanos jornaleros y vaqueros; pioneros en implementar la elección de jueces democráticamente; somos respetuosos con los amigos inválidos, también tienen un lugar de trabajo de acuerdo a Ley; primeros en implementar el trabajo rotativo, donde todo poblador del Deán Valdivia puede trabajar en las distintas obras, sin temor a que pertenecieron a distintos partidos políticos. El Deán Valdivia de hoy está rumbo a la transformación, porque trabajamos, dialogamos e irradiamos una política de acercamiento al pueblo con humildad, honradez y mucho trabajo.



La plaza del distrito mereció la atención de la Municipalidad.



Volquete adquirido por la Municipalidad Distrital de Deán Valdivia

GILBER TORRES LINARES, ALCALDE DEL CENTRO POBLADO MENOR DE EL ARENAL

Nosotros los alcaldes de centros poblados menores no realizamos obras directamente, ya que los presupuestos son para la municipalidad distrital; sólo fiscalizamos y participamos en gestión ante el gobierno regional y nacional.

Somos a nivel nacional 1800 municipalidades de centros poblados menores. Tengo ocho años de experiencia y desde aquí hago un llamado para que se modifique la ley de Municipalidades pues contiene errores que se deben corregir.Pienso difundir la mencionada ley para que se conozca y se modifique. Debo también pedir que funcione el Consejo de Coordinación Local (CCL) pues solo se lo usa para conseguir las firmas en cumplimiento de la ley.

FERNANDO ZÚÑIGA CHÁVEZ, ALCALDE DE ISLAY-MATARANI

Durante el 2007 hemos conseguido de FONCODES un aporte de S/. 180 000.00 nuevos soles para financiar la red de Agua A.V.T Matarani 2000. Se ha logrado que el Gobierno Regional de Arequipa incluya en el Presupuesto 2008, el Perfil Técnico R4, reservorio de agua, atención médica nocturna en el Centro de Salud del Distrito de Islay, equipamiento del laboratorio del MINSA, conformación del Cuerpo de Serenazgo Municipal – Distrito de Islay y de la Comisión Ambiental Municipal (CAM); inicio construcción estadio municipal de Islay y la elaboración del expediente técnico para la construcción coliseo cerrado de Islay.

Gracias al esfuerzo conjunto entre los regidores, funcionarios, trabajadores y la población, se han logrado los objetivos planteados en el 2007, pese a muchos inconvenientes y obstáculos encontrados durante el inicio de la gestión.

En cuanto al problema hídrico hemos participado constantemente de las reuniones en la ciudad de Lima, conjuntamente con las autoridades de toda la provincia. Creemos que todos unidos lograremos una solución definitiva.

Tía María es una gran oportunidad para el desarrollo para toda la provincia, sin dejar de lado el cumplimiento de las normas de protección medioambiental.

El 2008 será un año con muchas expectativas. Tenemos un plan de trabajo ambicioso, realizado conjuntamente con la población a través del presupuesto.

MARTHA FRANCO DE ZIMMERMANN, ALCALDESA DE MEJÍA

¿Cuáles han sido las más importantes acciones realizadas por su gestión el año 2007?

Lo primero que hicimos fue limpiar el municipio, pues la gestión anterior nos dejó graves problemas administrativos. Hemos tenido que realizar muchísimas gestiones para normalizar la vida institucional porque no se podía hacer nada, debido a que no hubo transferencia como la ley indica.La Sra. Juana Rosa Arenas,que debió entregar el cargo a su sucesora con la documentación del caso, no lo hizo. Prefirió derivar esta responsabilidad a su gerente, a través de un notario.Y así no es. La ley es la ley y hay que cumplirla. Por ello hemos tenido que hacer nuevas normas de ejecución de obras y varios asuntos relacionados. Esto nos ha costado tiempo y dinero. Ahora todo está bien, creo que tenemos las mejores obras de la provincia. Hemos culminado las que quedaron a medias en la gestión pasada: dos restaurantes en la playa; el área social; arreglo de todo el malecón que se destrozó con un maretacito y lo hemos iluminado; arreglo y asfaltado de Las Gaviotas; la bajada a la nueva playa Las Gaviotas con estacionamiento vehicular. Además estamos cambiando las redes de agua y filtros con SEDAPAR y otros cambios menores en la misma planta, que los hemos proyectado culminar la 1ª semana de enero.

¿Qué dejó de hacer?

Se dejó de hacer la Planta de Tratamiento o sea el silo mayor para la población, por problemas con SEDAPAR..

¿Cuál ha sido su aporte para resolver el problema hídrico de nuestra provincia?

Al comienzo asistía a todas las re-

uniones que llamaban. Mejía es una zona de agricultores y necesita agua, pero yo creo que esto le compete a los gobiernos regionales de Arequipa y Moquegua. Nosotros los alcaldes apoyamos, pero no somos los que vamos a solucionarlos. Nada ganamos haciendo bulla. No soy partidaria de huelgas ni paros, ni mucho menos cortar carreteras, pero sí he apoyado indirectamente cuando he viajado a Lima.

¿Qué opina del ingreso de Tía María en nuestra provincia?

Estoy de acuerdo. La verdad es que no debemos cerrarnos al progreso. Ellos están muy preocupados por educar a los jóvenes, capacitarlos en TECSUP, prepararlos para darles trabajo en la mina. Aquí en Mejía no tenemos trabajo para la juventud. Si ustedes ven la mayoría se va a Arequipa y por último, los que se quedan están en plan de tomar licor en las esquinas y eso no está bien. Deseo que Mejía sea uno de los pueblos que reciba el apoyo de la Southern.

¿Qué tendrá prioridad para usted en el 2008?

Continuar con el nuevo tanque de agua para abastecer a la población durante las 24 horas, hacer la Planta de Tratamiento de aguas servidas por medio del Ministerio de Vivienda que ya está aprobado, con capacidad para 3 mil personas. Nosotros tenemos nuestra propia OPI y el SNIP. Vamos a hacerla por la parte del Estadio porque es una planta como las del extranjero.Luego vamos a usar esa agua para regadío de jardines cercanos a la planta y usar el humus que queda para abono, es decir, vamos a modernizarnos cada vez más. A eso he venido, a hacer una gestión de progreso para Mejía en estos cuatro años.

Tenemos los proyectos que ya están en el SNIP, terminar nuestra parte turística de la Laguna Centenario, pues por falta de presupuesto no le dimos atención el año pasado porque era prioridad Las Gaviotas, que estaba pésimo. Este año con ciento setenta y tanto mil soles nos vamos a dedicar al proyecto Centenario. Vamos a trabajar el desagüe de la parte tradicional del pueblo para lograr que pueda haber hoteles. Lo primero que preguntan los inversionistas es si hay desagüe, si no lo hay, no hay progreso. Hay otras obras que son pequeñas como pontones nuevos de ingreso a los fundos agrícolas.

Todas nuestras obras han sido aprobadas por el SNIP. Sólo ejecutamos obras que tengan autorización del Concejo. Las emergencias han sido consideradas también en el Concejo.

LAS **FUERZAS MORALES** DE JOSÉ INGENIEROS

Condensado por el Ing. Víctor Herrera Núñez

DE LA JUVENTUD

Jóvenes son los que no tienen complicidad con el pasado y descubren en sí mismo las fuerzas morales necesarias para la magna obra, desenvolver la justicia social en la nacionalidad continental. Entusiasta y osada ha de ser la juventud ya que esta termina cuando se apaga el entusiasmo.

La belleza de vivir hay que descubrirla pronto, o no se descubre nunca, solo el que ha poblado de ideales su juventud puede esperar una madurez serena y sonriente, bondadosa con los que no pueden, tolerante con los que no saben.

Los ideales dan confianza en las propias fuerzas, sin estudio no se tiene ideales, sino fanatismo, el entusiasmo violento de los hombres que piensan no es confundible con la exacta ceguera de los ignorantes.

La inercia frente a la vida es cobardía. No basta en la vida pensar en un ideal, hay que aplicar todo el esfuerzo en su realización. Cada ser humano es cómplice de su propio destino.

DEL TERRUÑO

El terruño es la patria del corazón. De todos los sentimientos humanos, ninguno es más natural que el amor, por la aldea, el valle o la barriada en que vivimos los primeros años, se ama al terruño ingenuamente por instinto, con espontaneidad, su fuerza moral es más honda, tiene sus raíces en el corazón.

No se le ama porque se ha nacido en él, sino porque allí se ha formado la personalidad juvenil, que deja hondos rastros en todo el curso de la vida. La fuerza del sentimiento lugareño se comprende mejor a la distancia. La educación sentimental permite abrazar en amistad y en simpatía a otros terruños, aunque reservando para el propio los mejores latidos del corazón.

DE LA NACIÓN

La nación es la patria de la vida civil, supone comunidad de origen, parentesco social, semejanza de costumbres y de creencias, unidad de idioma, sujeción a un mismo gobierno. Por tanto es indispensable que los pueblos regidos por las mismas instituciones se sientan unidos por las fuerzas morales que nacen de la comunidad en la vida civil. Deben tener ensueños comunes para emprender grandes cosas y firme decisión de realizarlas; aspirar a la justicia, al deber del trabajo, al deseo de amar a todo el pueblo, de honrarlo con obras y de orientarlo con ideales.

El sentimiento de solidaridad nacional debe de tener un hondo significado de justicia, convirtiendo el sentimiento nacionalista en fecundo amor al pueblo conforme a los ideales del siglo: aspirando a crear conciencia nacional, un sentimiento nacional y una política nacional. Solo es patriota el que aúna a sus conciudadanos, los educa, los alimenta, los dignifica, los honra, el que lucha por el bienestar de su pueblo, sacrificándose por emanciparlo de todos los yugos; el que cree que la patria no es una celda del esclavo sino el solar del hombre libre.

DR. MIGUEL E. VÁSQUEZ TORRES
ABOGADO
Estudio
Calle Holbein 190 - 102
San Borja - Lima 41
Telefax: 224-8694
Celular: 9934-3899
mevasq@yahoo.com

VENDO TERRENOS EN PUNTA DE BOMBÓN
VENDO HERMOSOS TERRENOS URBANOS, DE **750 m²**, INMEJORABLE UBICACIÓN, SANEADOS, CON TODOS LOS SERVICIOS, **US$ 40 x m²**
INTERESADOS LLAMAR AL **534694, 9445302** (AREQUIPA)

La controversia del **corredor turístico** en las playas de Mollendo

La Municipalidad Provincial de Islay, en sesión de concejo presidida por el burgomaestre Miguel Román Valdivia, realizada el jueves 27 de octubre, acordó por unanimidad el inicio de la obra " Corredor Turístico de la 1ª. y 2ª. playas" con la construcción y equipamiento del malecón turístico.

Según el Concejo la concepción de la obra y su diseño arquitectónico, pretenden revalorar y ordenar el malecón turístico existente en las mencionadas playas con una infraestructura simple y acorde al entorno existente, convirtiéndose en la futura integración peatonal con el resto de playas del litoral.Esta obra ofrecerá una infraestructura adecuada a los veraneantes, ubicando al nuestro a la altura de balnearios internacionales, promoverá la llegada de mayor afluencia turística y es parte del proyecto del plan de gobierno de la actual gestión "Mollendo Mirando al Mar"'.

En el entorno de este malecón se han construido servicios y juegos recreativos conexos a la playa.El proyecto consta de dos etapas. Actualmente se encuentran realizando los trabajos de la primera, la misma que consta de malecón turístico en la 1ª playa, rampas de acceso, escaleras, plaza, estacionamientos, zonas techadas de estar, áreas adecuadas para la ubicación de juegos recreativos móviles, módulos rústicos de venta , circuito vehicular infantil, caminerías y veredas. Los trabajos son ejecutados por adjudicación directa y el presupuesto ha sido asumido en forma conjunta por el Gobierno Regional de Arequipa y la Municipalidad Provincial de Islay.

Sin embargo, el regidor Adolfo Azana Torres sostiene que en sesión de concejo se aprobó un diseño y el que se está ejecutando tiene variantes que afectan el área de arena y secciona el fondo de las playas.En una sesión posterior ha expresado su desacuerdo e inclusive ha llegado a retirar su firma del acuerdo primigenio.

Un sector de la población ha hecho causa común con Azana y ha conformado un Frente de Defensa de las Playas.Por las emisoras radiales han expuesto los motivos de su disconformidad, han realizado marchas de protesta y un mitin frente al municipio, buscando dialogar con el alcalde para proponerle, entre otras cosas, que modifique el diseño para no afectar la arena de la playa.

Con fecha 18 de noviembre, el Ing. Civil Javier Miranda Córdova, presentó un informe a la población de la provincia, conteniendo observaciones al Proyecto del Malecón Turístico, que concluye con las siguientes recomendaciones: 1. Respetar la naturaleza de las playas. 2. Modificar el proyecto. 3. Utilizar playas como escenario para desarrollo de actividades recreativas, deportivas y atractivo único para desarrollo de vigorosa industria de turismo. 4. Evaluar, cuantificar y tomar datos de variación del proceso de erosión y sedimentación en ambiente marino. 5. Conservar defensas naturales contra oleajes, corrientes de mar y reservas de arena. 6. Exigir pronunciamiento de instituciones involucradas en ámbito del proyecto (Ministerio de Marina., Defensa Civil, Medio Ambiente, Pesquería y Turismo)

De otro lado, Víctor Paredes Bayro, con fecha 26 de noviembre, presentó ante el poder judicial un Recurso de Amparo en contra de la municipalidad en el que argumenta: que el proyecto no cuenta con el soporte técnico plasmado en el expediente respectivo, que a rajatabla y con trabajos de más de ocho horas diarias y a marchas forzadas, se ha mutilado las playas; que la demandada, pretende pasar por encima de la ley, ignorando que las obras, en principio, se financian con dineros del pueblo y trata de consolidar su ilegal proceder, con una política de hechos consumados.

Hasta donde se ha avanzado la obra, se evidencia trasgresión de la Ley 26856 de intangibilidad de playas, la misma que obliga que las obras a realizar en zonas restringidas, deben contar con estudios técnicos especiales y que a ojo de buen cubero, la marea alta, medida desde donde se inicia este proyecto en ejecución no cumplen con los doscientos metros que el DS 050, reglamento de ley 26856, exige;finalmente sostiene que los concurrentes a estas playas, se verán confinados a una franja de playa muy estrecha, con el consiguiente hacinamiento y las dificultades propias de un lugar sin estudios de Defensa Civil y prevención de situaciones de riesgo.

No obstante estas objeciones, la obra continúa. Se tiene prevista su inauguración para el 6 de enero, día del aniversario de Mollendo.

La revista **LA PUNTA** dialogó con el Arq. Eduardo Abugattas, proyectista del controversial Corredor Turístico de las Playas de Mollendo, que se nos manifestó:

'La renovación del malecón turístico fue un pedido de la población y la prensa.Se había arreglado el Parque Acuático, se hizo la bajada a la playa, el Complejo Playa 1, los servicios higiénicos de la 1ª. playa y el malecón que existía en la 1ª y 2ª playas estaba bastante deteriorado.Todo esto es parte del PROYECTO, que ofreció el señor alcalde Miguel Román en "Mollendo Vista al mar" desde su primera campaña como candidato a Alcalde Provincial; y esta es la visión que tiene para desarrollar turísticamente el balneario de Mollendo. Es así ,que siempre se están viendo las mejoras que son necesarias para fortalecer el desarrollo turístico del balneario y para ello se necesita infraestructura turística que permita una mayor capacidad de veraneantes, mejor orden, limpieza, iluminación y una serie de factores que requieren para que nuestras playas mejoren.

Este malecón turístico nace en la 1ª playa y termina en Las Rocas.Hay un expediente que se ha elaborado que es de la 1ª y 2ª playas aprobado en sesión de Concejo, pero el anteproyecto y proyecto que se tienen es hasta Las Rocas, donde hay un óvalo y en la 3ª playa terrenos en los que previa habilitación urbana se destinarán a canchas, locales y hoteles.Es un es un proyecto bastante ambicioso, obviamente por la falta de recursos se hace por etapas.

Fotos 1 y 2: *Maqueta del proyecto del corredor turístico.*
Foto 3: *Observar el nivel de arena.*
Foto 4: *Uso de primera playa (1963) perpendicular a la línea de playa.*
Foto 5: *Gradas de acceso a primera playa, actualmente cubiertas de arena.*
Foto 6: *Rocas, actualmente cubiertas de arena.*

50 años para soñar

Por: Lino Benavente Butrón

La clase del recuerdo. Profesor Abraham Lazo.

¿Realidad hecha ficción o ficción hecha realidad? No sabría deslindar dónde termina una y en qué momento empieza la otra. Creo que ambas han tenido lugar en los días 27, 28 y 29 de julio últimos, confabulándose tiernamente para regalarnos tres días inolvidables de bondad, recuerdos y añoranzas. En estos tres días, como en los días de infancia, los 44 compañeros de las promociones 1956-57° volvimos a gozar de los frescos aromas de la madre tierra, la brisa húmeda invernal de tantos inviernos acumulados que acariciaba tiernamente nuestros rostros, como reconociendo a sus hijos que se fueron, como haciéndonos recordar que nuestras raíces culturales, históricas y familiares están en este humilde pueblo enclavado en un rincón del valle: Punta de Bombón.

En verdad, sin temor a equivocarme, al unísono todos sentimos rejuvenecer nuestros años maduros, ennegrecer nuestras canas en unos y rebrotar el pelo en otros; y, lo más bello, todos volvimos ser nuevamente niños, ya recorriendo, con la inocencia y travesuras que nos depara la niñez, el patio de "recreo" con sus columpios y toboganes, el huerto escolar y sus talleres, los ámbitos de esa bella y armo-niosa arquitectura de la otrora Escuela Pre-Vocacional Rural 963 que la mano artística del profesor Augusto Rosas Alemán supo darle color, belleza e historia; ya aprendiendo las sabias enseñanzas de los profesores Ernesto Olazával (fallecido), Manuel Ampuero (fallecido), Aurelia Arenas, Lino Benavente (fallecido), Serafín Calderón (fallecido), Adalberto Ascuña (fallecido), Augusto Rosas (fallecido), Noé Yonsén, Víctor Romero, Rómulo Rivas y la última hornada de docentes de ese entonces como Luis Contreras y Abraham Lazo, padrinos de las dos promociones.

Nuestros hijos, nuestros nietos y si la vida nos acompaña, nuestros bisnietos, cualesquiera sea el lugar donde vivan, podrán compartir el encuentro fraternal de su padre con sus compañeros de promoción y su pueblo. Podrán compartir aquella noche de desfile de antorchas por la larga y serpenteante calle

Los promocionales en la cima del cerro Bandurrias. Al fondo, el escenario de los años de infancia.

Paseo de antorchas.

San Martín que nuestro pueblo de todas las edades supo acompañarnos con algarabía y reconocimiento. Bastaba ver sus rostros, casi ocultos por la penumbra de la noche, para recordar que compartimos juntos una misma tradición vitalizada por la sangre de nuestros antepasados. De igual modo, el paso festivo frente a la casa del padre celestial, Señor de los Desamparados, fue un saludo reverente de sus hijos pródigos que tornaban después de muchos años, acto de fe que logró rescatar de su rostro espiritual, casi estoy seguro, una suave sonrisa benevolente como EL nos tiene acostumbrados.

El día central, 28 de julio, estuvo cargado de emociones inéditas que sutilmente recorrían toda la escala positiva de nuestro mundo interior, en la medida que transcurría una u otra actividad del programa protocolar. No encuentro las palabras apropiadas para describir cada una de ellas, ni creo que existan para puntualizar la riqueza de sentimientos que nos embargaba. Desde el saludo cariñoso e im-prescindible a nuestro SEÑOR hasta la reunión social de almuerzo, música y recuerdos en el restaurante La Posada de Lila Cáceres, iba consumiéndose el programa central hasta cuando el día empezaba a declinar. De todas ellas, quisiera detenerme en dos acontecimientos relevantes que siempre perdurarán: el desfile y las clases de recuerdo. Vicente, Edgardo y Raúl, entrañables amigos de la promoción, como queriendo reverdecer su trayectoria militar y/o policial reciente, hacían todo lo imposible para hacernos adquirir una postura gallarda y, a la vez, darnos instrucciones para el paso marcial que imponía el desfile tradicional. Nuestra humanidad, con poco más de 60 años, añoraba, en esos momentos, la flexibilidad y agilidad de aquella juventud enervada por el tiempo. Sin embargo, hubo esfuerzos inusitados para esconder o disimular los vientres abultados y, desde luego, conjuros divinos (y de los otros) para que nuestras articulaciones respondan al mandato del cerebro. ¡Creo que no lo hicimos tan mall Al menos, nuestros corazones se impregnaron de gallardía, acorde con el cariño manifiesto de nuestro pueblo y las notas marciales de la banda escolar.

Las clases de recuerdo de nuestros queridos profesores Luis Contreras y Abraham Lazo fueron momentos inolvidables para cada uno de los 44 compañeros de promoción presentes. Tuvieron la virtud de hacernos desandar en el tiempo hasta la edad de 11 años o un poco más, según sea el caso; de vol-ver a escuchar el bullicio y la algarabía infantil, que ahora, en el tránsito hacia nuestra vejez, deviene en sinfonía o en el trinar de gorriones que anuncian la llegada del nuevo día. Nunca olvidaremos las reflexiones filosóficas oportunas del profesor Lazo y la recreación amena y jocosa de una clase de matemática del profesor Contreras, incluido ejercicios no resueltos, así como las "ocurrencias" de Mario que hizo memoria de no haber respondido en dónde demonios está ubicado el departamento de Huancavelica... que muchos años después tuvo la oportunidad de conocer. En materia de aprendizaje, no cuenta el tiempo transcurrido. Espero que ahora sepas con certeza su ubicación. ¿Sí, Mario?

Profesores Lazo y Contreras, padrinos de la promoción, nuestra gratitud sincera por la caballerosidad, docencia y enseñanza evidenciadas en la nuestra y en decenas de promociones que supieron cincelar con vocación de maestros. Gracias por haber estado con nosotros, gracias por irradiarnos vitalidad y juventud a pesar de los años a cuestas. Salud y larga vida para ustedes. Se lo merecen. Gracias también a Juan Tapia Toledo, por coincidencia docente, por su afortunada idea de llevar a cabo esta hermosa empresa, rara vez celebrada.

LAS FIESTAS DE CARNAVAL

El sábado 10 de febrero se dieron la tradicional fiesta hawaiana organizada por Los Cañitas; y la Fiesta del Tequila, por el Comité Juvenil del Círculo. Hubo gran entusiasmo debido a la asistencia multitudinaria de gente de todo el valle, de Mollendo y hasta de Arequipa.

El 17 de febrero fue la fiesta realizada por Los Cañitas en la Institución Educativa Ernesto de Olazával Llosa, la que estuvo amenizada por la orquesta arequipeña *Sabor Fresco*. Y otra, por el Comité de Mayordomos 2008 y el Círculo Social LaPunta en la sede del Círculo ubicado en la Av. Olazával.

LA MUNICIPALIDAD DE DEÁN VALDIVIA DOTÓ DE 107 COMPUTADORAS A LAS I.E. DE SU JURISDICCIÓN

La Municipalidad de Deán Valdivia hizo entrega de computadoras a los alumnos tanto de primaria como de secundaria de su jurisdicción, lo que mereció el aplauso de toda la comunidad educativa.

Los beneficiados en el Centro Poblado El Arenal: I. E. Ciro Alegría 20 computadoras (secundaria); I. E. 40485 Rubén Linares L. 20 (primaria).

En La Curva: I. E. Francisco López de Romaña 20 computadoras (secundaria); I. Eo 40484 Fátima, 20 (primaria).



En Alto Ensenada I. E. 40504 15 computadoras (primaria); y en el anexo de Boquerón I. E. 40503 12 computadoras (primaria).

CATAS: UN PUEBLO ABANDONADO

Los pobladores del anexo de Catas a 6km de La Punta, con aproximadamente 75 familias, se sienten abandonados por las autoridades. Por intermedio de sus dirigentes hicieron llegar a la municipalidad distrital un memorial señalando sus distintos problemas como la mala calidad del agua, ya que esta proviene de pozos del subsuelo (el 95% de la población cuenta con estos pozos), el mal estado de las veredas, la falta de una posta médica que pueda atender las urgencias de la población.

También piden personal para la limpieza y mantenimiento de las calles y del parque, como lo hay en otros anexos.

Hicieron notar, además, que la I. E. U. 40506 Eduardo López de Romaña se encuentra abandonada. El cerco perimétrico por ejemplo, se cayó como consecuencia del terremoto del 23 de junio del 2001, y hasta la fecha, no obstante haber pasado seis años, no se ha hecho nada por repararlo. De otro lado, toda la I. E. requiere de un pintado general y la asistencia con el desayuno escolar para sus alumnos.

Cabe advertir que como consecuencia del terremoto, Defensa Civil declaró el anexo como zona de alto riesgo, por lo que ninguna autoridad puede invertir dineros del Estado, pero a decir verdad, tampoco existe un programa serio que permita el traslado de la población a un lugar más seguro.

ORGANIZAN CURSO-TALLER SOBRE RIEGO TECNIFICADO Y AGRO EXPORTACIÓN

Las Juntas de Usuarios: Tambo, Irrigación Ensenada, Mejía Mollendo, Punta de Bombón y la Administración Técnica del Distrito de Riego Tambo Alto Tambo, han organizado el curso taller denominado El Riego Tecnificado y La Agroexportación, el día 19 de julio del 2007, en el salón consistorial de Punta de Bombón que contó con la participación de más de 100 asistentes, agricultores de todo el valle de Tambo. El evento fue inaugurado por el Ing. Jesús Díaz Salas, gerente regional de agricultura de Arequipa.

Los temas tratados: "El riego tecnificado y sus ventajas para la agro exportación" a cargo de los ingenieros Edwin Pino Vargas y Mario Pino Dávila de la empresa SILPAYSAC, dedicada a la implementación de sistemas de riego presurizado y goteo. "La agro exportación" fue tratado por el ingeniero Carlos Lozada García ex director regional de agricultura y actual gerente de MCIM y consorcio Perú Mursia.

Posteriormente se visitaron campos con cultivos de agro exportación como la alcachofa bajo sistemas de riego por gravedad y goteo, constatándose "in situ" de las bondades de este cultivo. El año 2007 se ha cultivado en el valle de Tambo un aproximado de 600 hás. de alcachofa y otros cultivos de agro exportación, por lo que con el curso realizado se espera incrementar aún más la instalación de cultivos de este tipo.

PROFESORES DE LA PROVINCIA DE ISLAY ACATARON PARO

Los profesores de los seis distritos de la provincia de Islay acataron el paro decretado a nivel nacional por el Sindicato Unitario de Trabajadores en la Educación del Perú (SUTEP) a inicios del mes de julio.

Las concentraciones y movilizaciones fueron hechas en forma rotativa en cada uno de los distritos de la provincia. Así por ejemplo, en el Colegio Francisco López de Romaña del distrito de Deán Valdivia, se concentraron los profesores de la Provincia de Islay el día 18-07-2007, para luego proseguir con una marcha por las principales calles de La Curva. Encabezó la marcha el Secretario del SUTEP – Deán Valdivia, acompañado de los secretarios del SUTEP de los diferentes distritos. El Prof. Elard Juárez (Centro Poblado El Arenal), la Profesora Manuela Cadina (Cocachacra), Profesor César Águila (La Curva), y Prof. Carlos Córdova (La Punta).El viernes 20 la concentración de todos los profesores de la provincia de Islay fue en el óvalo de Mollendo y luego tuvo lugar

una marcha por la principales arterias de la ciudad. El apoyo a la medida de fuerza, por parte del magisterio, fue masivo, declaró Elard Juárez, que finalmente agradeció el respaldo de los pobladores de los diferentes distritos de nuestra provincia.

DONAN TERRENO A LA MUNICIPALIDAD DISTRITAL DE PUNTA DE BOMBÓN

El Ing. José Lizárraga Álvarez, como heredero de la recordada maestra Sra. Clotilde Álvarez de Lizárraga, propietario de más del 70% de las acciones y derechos del terreno urbano ubicado en el Lote 9, de la manzana D, del Centro Poblado de La Punta de Bombón y cuya área y medidas perimétricas y colindancias se detallan en el código de predio N°P06158308 del Registro de la Propiedad Inmueble de los Registros Públicos de Arequipa, ha donado este a la Municipalidad Distrital, mediante la firma de una minuta en la ciudad de Lima con participación del alcalde Prof. Guillermo Mamani Coaquira.

Asistieron al acto, para darle mayor solemnidad, Víctor Ángulo Salas, presidente del Club Social Punta de Bombón, Carlos Rivera Torres y el Director de esta publicación. Este último ha propuesto la construcción de un Centro Cívico en el terreno, por su excelente ubicación. El proyecto arquitectónico podría ser trabajado por la Facultad de Arquitectura de la Universidad de San Agustín y comprendería un salón auditorio de usos múltiples, ambientes para los jueces de paz, la gobernatura, oficina postal, biblioteca virtual y multimedia, cabinas de Internet, etc.

Momento en que el Ing. José Lizárraga firma la minuta de la donación.



La donación comprende los aires, usos, costumbres, derechos y servidumbres, y en general todo lo que corresponda al inmueble que se dona; asumiendo la municipalidad el compromiso que, cualquiera fuera el proyecto que se construya en el referido terreno, deberá llevar el nombre del Ing. Jaime Lizárraga Álvarez, cuyos hijos han ofrecido contribuir económicamente en el financiamiento de la obra.

NOMBRAN A RICARDO ALARCÓN PRESIDENTE DE LA BENEFICENCIA

Mediante Resolución Ministerial N° 154-2007-MIMDES del 30 de marzo, el Gobierno Central designó como nuevo presidente del Directorio de la Sociedad de Beneficencia Pública de Mollendo al señor Ricardo Alarcón Miranda.

En la ceremonia de juramentación en el local institucional Ricardo Alarcón manifestó que "trabajará con el mejor de los ánimos por sacar adelante a la institución con la colaboración de los trabajadores y reafirmando su compromiso en favor de quienes más lo necesitan".

De otro lado, sostuvo que va a potenciar una campaña dirigida a los niños, jóvenes y adultos en estado de abandono o de alto riesgo, en tal sentido coordinará con las instituciones públicas, privadas y del extranjero para poder ampliar la cobertura social en el ámbito de Mollendo y la provincia de Islay.

Ricardo Alarcón es mollendino y ha realizado estudios en las universidades San Agustín y Católica Santa María de Arequipa; y de especialización financiera, gestión pública e informática en Lima.

REHABILITAN PUENTE FREYRE

El viernes 21 de diciembre al mediodía se ha reabierto el Puente Freyre en ceremonia a la que asistieron autoridades distritales, provinciales, regionales e incluso nacionales como la Congresista y Segunda Vice Presidenta de la República Sra. Lourdes Mendoza del Solar quien llegó acompañada de Luis Enrique Navarrete Valderrama Secretario Provincial de Islay del PAP y miembro del Directorio de EGASA.

Notas del **Valle**

MULTITUDINARIO RECIBIMIENTO A NADADOR MOLLENDINO

A su paso por el Valle de Tambo desde El Fiscal, acompañado de la Compañía de Bomberos N° 144, La Policía Nacional, el Serenazgo, después de haber logrado la hazaña de cruzar a nado el Lago Titicaca uniendo Perú y Bolivia, el Tritón Mollendino RUBEN MEDINA CRUZ, la única localidad que le tributó homenaje fue La Curva, Distrito de Deán Valdivia, donde fue objeto de un multitudinario recibimiento de parte de la población con la presencia de autoridades y estudiantes. El Gobernador del Distrito Sr. José María Díaz Pastor fue el encargado de darle la bienvenida y el Alcalde del Distrito Lic. Richard Ale Cruz le hizo entrega de la Medalla y Diploma de la ciudad y un sobre con dinero como reconocimiento a su esfuerzo y su calidad como nadador, al haber logrado este récord internacional, que pone en alto el nombre de Mollendo y del Perú.



¿Cómo se va a evitar el daño a la ecología, si se tiene en cuenta que se van a utilizar ácidos y otras sustancias y, además, los excedentes de los sulfuros de cobre?

Una vez que se tienen los componentes, se tiene la línea base, se van a tener **todas las medidas** de **mitigación** necesarias para reducir el impacto al ambiente. Minas de este tipo existen en el Perú, por lo menos unas 4 ó 5. En el exterior, una cantidad bastante significativa de este tipo de minería. La tecnología que se está usando es de **última generación** que lo primero que toma en consideración es la protección al ambiente. Todo este tema va a ir en el siguiente taller que lo vamos a realizar en **enero o febrero**, en el que vamos a presentar todos los componentes; la línea de base para que puedan ver qué cosa es; la fotografía actual de la zona; qué es lo que vamos a construir; cuáles serán los posibles impactos y cómo vamos a afrontar cada uno de estos. Todas estas preocupaciones quedan efectivamente anotadas en el Ministerio y se van a tener que resolver a través de la empresa consultora y de Southern.

¿Cómo se dará el modelamiento del balance de gases? ¿Creará efecto invernadero la explotación de la mina?

Esta explotación minera se llama **hidrometalúrgica**, a diferencia de la **pirometalúrgica** que es el caso de las fundiciones. En este proyecto el material se apila en unas camas revestidas y se aplica una solución encima, generación de gases, chimeneas, (aparte de lo que es exclusivamente maquinaria y vehículos como hay en cualquier otra industria), **no se van a generar** emisiones atmosféricas.

Respecto a los explosivos, no generarán efecto invernadero, el **anfo** es combustible Diessel y nitrato de amonio como el que usan para fertilizar los campos, no genera cantidades significativas de gases.

¿Pueden ir de la mano la agricultura y la minería? ¿De dónde van a sacar el agua, del río Tambo?

De convivencia de la minería con la agricultura, hay una serie de ejemplos positivos, de eso no tenemos ninguna duda y estamos esperando que eso se pueda realizar. El tema del agua es uno de los temas que más estamos estudiando, sabemos que es un asunto de mucha importancia y se están haciendo una serie de estudios y pruebas. Hemos obtenido autorización para hacer una serie de sondeos en el valle y estamos analizando todas las posibilidades de fuentes de agua, porque creemos que ese es uno de los puntos más críticos de este proyecto. Una vez que concluyamos de evaluar todas las posibilidades que tenemos, definitivamente vamos a tener que escoger una y esa va a ser la que tengamos que presentar.

Primer Taller previo sobre **estudio de impacto ambiental** del proyecto Tía Maria

El Gobierno Regional Arequipa, a través de la Gerencia Regional de Energía y Minas, convocó en Cocachacra, en el Local Comunal del P.J. Túpac Amaru, al Primer Taller Previo a la realización del Estudio de Impacto Ambiental del Proyecto Tía María, impulsado por la empresa Southern Perú. El evento se desarrolló el 14 de noviembre en cumplimiento de la R.M.596-2002. Estuvieron presentes la Ing. Alicia Cobeñas Sánchez representando a la Dirección General de Asuntos Ambientales Mineros del MEM.

Se convocó a personas naturales, organizaciones sociales, titulares de proyectos mineros y energéticos, alcaldes y autoridades. Asistieron algunos alcaldes, las Juntas de Regantes, la Cámara de Comercio de Mollendo, miembros de la Capitanía de Puerto, agricultores, presidentes de Frentes de Defensa, miembros de Organizaciones de Base, entre otros. La idea era proporcionar información y dialogar con la población involucrada en el proyecto minero Tía María que corresponde al distrito de Cocachacra y a su área de influencia en toda la provincia de Islay, con el propósito de que la población pueda tener una idea de los alcances del Proyecto. El local estuvo repleto de asistentes. Muchas personas que se quedaron fuera de él, siguieron las incidencias del taller con el apoyo de parlantes externos

Estuvo como representante de los organizadores el Gerente de la Gerencia Regional de Energía y Minas del Gobierno Regional Arequipa, el Ing. Alberto Butrón Fernández, quien actuó como Presidente del Taller; la Ing. Alicia Cobeñas Sánchez como Secretaria; el Alcalde Sr. Juan Guillén López como representante de la Municipalidad Distrital de Cocachacra y el Consejero Regional por la provincia de Islay, Fernando Bosslo Rotondo.

Se siguió la siguiente secuencia: marco jurídico , exposición técnica del Instituto de Ingenieros de Minas del Perú , presentación técnica de Southern Perú y ronda de preguntas por escrito, en formularios preparados, una por participante. Finalmente se leyó y firmó el acta. La ronda de preguntas fue la que concitó el mayor interés de los asistentes, algunas de las cuales -con sus respectivas respuestas- presentamos a continuación.

Se nos indica que el mineral será humedecido durante una parte del proceso ¿Con qué sustancias lo harán y qué cuidados se tendrán para no perjudicar el ambiente, ya que muy cerca tenemos una zona de reserva nacional, el Santuario Lagunas de Mejía?

Las lagunas están extremadamente lejos del proyecto y no habrá ningún impacto directo. Para la supresión del polvo, se usará agua y finalmente antes de ser aplicado a las pilas, se cura el mineral con una solución de ácido sulfúrico y agua.

¿Qué programas de apoyo para Cocachacra se tienen diseñados?

Hemos empezado con una serie de programas. Nos hemos encontrado con el pedido que el empleo **sea local**. Nos dicen que se generan muchos puestos de trabajo y termina viniendo gente de afuera. ¿Cuál es el problema que hemos

Alicia Cobeñas, Alberto Butrón y Juan Guillén, presidieron la mesa.

Gran interés despertó la presentación del primer taller sobre impacto ambiental del proyecto Tía María.

encontrado en una serie de proyectos de expansión y modernización en Ilo, Toquepala y Cuajone? Por lo general, la intención es contratar gente local, porque uno quiere ganarse el apoyo de la comunidad donde se trabaja, pero por lo general no están capacitados para cubrir ciertos tipos de trabajo. Lo que hemos hecho es adelantarnos y si sabemos que un proyecto va a requerir trabajadores calificados, técnicos, empezamos a entrenar a gente de las zonas aledañas, particularmente a los jóvenes y a los no tan jóvenes también.

Con relación al apoyo social de la Empresa en este proyecto, necesariamente debemos comprender que es una realidad completamente distinta y tenemos que hacer un levantamiento, es decir, hacer un **diagnóstico social** para determinar cuáles son las necesidades básicas. Lo más importante es como lo manifestó el Presidente de la República, que la minería ayude a mejorar la agricultura de la zona. La primera acción social que vamos a hacer, es un programa de capacitación laboral para los jóvenes de la provincia de Islay.

¿Cuál va a ser el aporte de la minería a la educación de nuestros hijos?

En la zona donde operamos apoyamos en Educación, Salud y Saneamiento. Normalmente son los programas en que más énfasis ponemos. Educación es uno de nuestros pilares en programas de apoyo.

Los medios de comunicación, tanto regionales como nacionales, anteriormente daban a conocer las protestas del valle de Tambo por los efectos nocivos que ocasionaban los humos de la fundición de Ilo. Ahora mencionan que algo bueno está llegando a Cocachacra. ¿Cuál es en sí el impacto ambiental que va a ocasionar este proyecto?

La fundición de Ilo fue construida en los años 50's con tecnología desarrollada en la posguerra, pero las tecnologías van mejorando, esta tecnología hidrometalúrgica es totalmente diferente a la pirometalúrgica.

¿ De dónde tomarán el agua que requieran para sus procesos?

Estamos analizando una serie de opciones de aguas superficiales, bombeo de aqua subterránea, etc. Lo que sí podemos garantizarles es que de **ninguna manera** los derechos existentes de uso de agua para la agricultura del valle y de la provincia **van a ser afectados**. Vamos a buscar fuente de agua adicional a la que ya tienen. Tenemos una serie de contactos con el Gobierno Nacional y Regional para una serie de proyectos. A lo mejor podríamos participar, pero no se tiene nada seguro. Aparte de las pruebas que estamos haciendo de bombeo en la zona del río y los estudios para captar aguas que se están yendo al mar, una vez que pasa por la última toma de agua. Estamos analizando toda esta problemática. Es uno de los temas más críticos. No tengan duda que vamos a tener una serie de talleres, si ahora se quejan que no hay mucho detalle, en el siguiente taller van a conocer más del proyecto y van a saber exactamente qué preguntarnos. En el siguiente taller tocaremos el tema del agua, porque va a ser un punto en el que vamos a tener que estar todos de acuerdo, porque si no este proyecto no avanza. Esto lo tenemos clarísimo. Tenemos ingenieros poniendo pisómetros, midiendo capacidades de acuíferos, estamos estudiando todas esas posibilidades. Una vez que tengamos los resultados, vamos a presentarlos para su consideración. Nuestro interés es que ningún derecho actual de uso de agua vaya a ser afectado.

Desde su punto de vista, ¿qué aspectos negativos ocasionaría Tía María al ambiente, a la población y a la agricultura, a mediano y a largo plazo, en el valle de Tambo?

No causaría ningún efecto negativo. Los efectos negativos, si los hubiere, serán mitigados y controlados. Por otro lado, sí pensamos que va a ocasionar una serie de efectos positivos. Los estudios de impacto ambiental que estamos iniciando en el proceso, justamente son un balance para ver lo negativo y lo positivo, si en el proyecto se ve que para la sociedad en conjunto tiene más aspectos positivos que negativos, es cuando la autoridad otorga y aprueba el estudio de Impacto Ambiental; si por el contrario, se ve que el beneficio no va a significar mucho y los efectos son negativos o mayores, el estudio de Impacto Ambiental no se aprueba.

Si bien es cierto que la minería genera empleo a la población, ¿cuándo se empezaría a proporcionar dichos empleos y si es necesario tener estudios superiores y experiencia?

Ya se ha empezado a generar empleo. En todo el proceso de exploración, en cateo, prospecto, proyecto. Ya estamos abriendo la oficina aquí, el empleo empezó a generarse inmediatamente. Definitivamente, con la etapa de construcción, va a haber un pico que me imagino debe estar bordeando **3000 a 3500** personas aproximadamente y durante la operación, se va a generar una serie de **puestos en planilla**, además de todos los servicios auxiliares y conexos a la operación.

¿Podrán convivir en el Valle de Tambo, la **agricultura** y la **minería**?

A propósito de la presencia de Southern y Tía María en las partes altas de Cocachacra, pedimos a profesionales preocupados y conocedores de estos temas, que expresen sus ideas sobre el particular, considerando el impacto ambiental, el desarrollo socioeconómico, las posibilidades de empleo, el uso del agua, el destino final de los relaves entre otros aspectos; pero además ¿cuál debe ser la actitud de los pobladores del valle de Tambo frente al proyecto Tía María?

FERNANDO CORONEL ASCUÑA[1]

La relación agricultura - minería debe funcionar en un gran ámbito, en un lado el valle de Tambo y la provincia de Islay, y en el otro no sólo la mina Tía María, sino también otras más, como veremos más adelante.

Desde el inicio de sus operaciones, al interior de la mina Tía María se tendrían grandes áreas de trabajo para la explotación de minerales, como voladura, botaderos, abastecimiento de agua, tratamiento metalúrgico, presas de relaves, talleres, oficinas administrativas etc. Simultáneamente, el modus vivendi del valle de Tambo no sería el mismo; habría un mayor tránsito de vehículos livianos y pesados, transporte para la exportación de minerales al puerto de Matarani u otro, mayor dinamismo en las vecindades próximas a la mina, más instalaciones y servicios.

Los efectos por la explotación de minerales, abastecimiento de agua, presas de relaves, drenaje, aguas servidas, residuos, elementos tóxicos y contaminantes, polvo, ruido, vibración, etc. en los suelos, flora y fauna naturales, agricultura, ambiente socio económico, ambiente de interés humano, etc. tendrán que ser evaluados mediante un Estudio de Impacto Ambiental (EIA) de acuerdo a normas nacionales que regulan los aspectos ambientales relacionados con el desarrollo de actividades mineras. Este estudio deberá contar con un Plan de Manejo Ambiental, que comprenda medidas de mitigación, monitoreo y plan de emergencias y contingencias, para que en base a los resultados obtenidos, el proyecto minero se lleve a cabo de manera responsable, sostenible y compatible con el medio ambiente, logrando reducir los eventuales impactos potenciales, bajo la supervisión de la compañía propietaria Southern Peru Copper Corporation SPPC, así como de representantes del Estado y del valle de Tambo, desde su inicio. La población tendrá que manifestar su aceptación o rechazo al Informe del EIA que deberá ser presentado en su oportunidad, antes de autorizarse las operaciones mineras.

Entre los aspectos a ser tratados en el EIA, tienen especial importancia el abastecimiento de los recursos hídricos para la mina, y los residuos y relaves mineros. Representantes de esta mina han manifestado que los recursos hídricos a usar serían aguas subterráneas o una planta desalinizadora del agua de mar. Lo que fuera tendría que ser dado a conocer con anticipación, más aún si se pretendieran perforaciones de pozos en el valle que podrían tener implicancias negativas. Asimismo, tendrá que garantizarse que la estabilidad física y química de las posibles represas de relaves, así como los residuos y aguas servidas de la mina no significarán peligro para los poblados vecinos y el valle.

El valle de Tambo siempre ha tenido su tranquilidad característica, llena de tradiciones y costumbres, un poco alejado de los progresos logrados en otros sitios, pero siempre ha estado presente la preocupación e incertidumbre por el futuro, su postergación, falta de agua y nuevas tierras, empleo, junto a los conflictos por el agua.

La Compañía SPCC obtendrá utilidades por la explotación de minerales. A cambio tendrá que pagar impuestos sobre los que el valle de Tambo y la provincia de Islay tendrán participación privilegiada a través del canon minero y regalías mineras; estos montos significativos deben ser adecuadamente administrados por los municipios y el Gobierno Regional Arequipa para construir carreteras, obras de agua y desagüe, electrificación, escuelas, colegios, centros de salud, desarrollo social, turismo, etc. pero también significará la gran oportunidad de contar con recursos financieros para iniciar el Proyecto Integral Tambo (PIT).

Con la puesta en marcha del PIT será posible planificar y programar otros proyectos y sub proyectos a corto, mediano y largo plazo; se podrá identificar las necesidades del valle y la provincia, las zonas e irrigaciones a beneficiar, se ubicarán los sitios altoandinos de represamiento de agua, también con sus estudios de impacto ambiental. Cabe añadir que el valle de Tambo ocupa una posición estratégicamente favorable en el futuro económico del sur del país. Podría ser necesaria la construcción de un megapuerto para el embarque de grandes volúmenes de minerales u otros productos a través de la carretera interoceánica. Todo en su momento.

Pero también existen otros intereses en las aguas del río Tambo, como el Proyecto La Ciemesí, del cual no se visiumbran resultados. El Proyecto Pasto Grande, que empezó originalmente sólo con la presa Pasto Grande está gestando un plan ambicioso de grandes represamientos de agua localizados en las cuencas principales y altas para crear irrigaciones ubicadas sólo en el ámbito de la región Moquegua; los esquemas hidráulicos que plantean son de larga maduración y significan montos de muy alta inversión, en los cuales podría estar comprometida la Mina Quellaveco, que aparentemente no cuenta con los recursos hídricos necesarios para poner en marcha dicho centro mi-

Ubicación del prospecto Tía María en la cuenca hidrográfica del río Tambo.

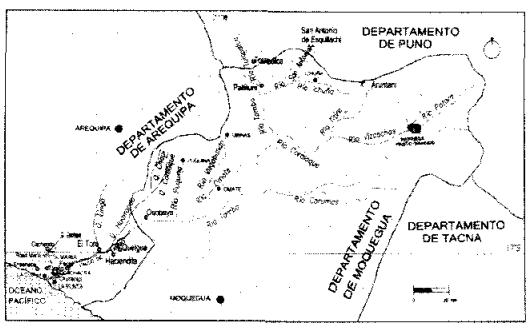

nero. En tal caso, evidentemente habría muy serios conflictos. Pues bien, lo más sensato sería que las demandas de agua de Quellaveco estén incorporadas en el ámbito del Proyecto Integral Tambo, con quien la Mina Quellaveco tendría que tratar y no con el Gobierno Regional de Moquegua.

Como conclusión final: la convivencia del valle de Tambo con la minería es posible, necesaria e ineludible. La situación no sólo será de simple convivencia, de "soportar" al vecino; la presencia de la mina Tía María hay que tomarla como signo de beneficio y respeto mutuo, integración, y trabajo conjunto; es decir, como socios de la mano con el desarrollo. Adicionalmente se podrían establecer políticas usuales como uso preferencial de mano de obra del lugar, contribución voluntaria para el desarrollo del valle, etc.

El Proyecto Integral Tambo debe tener una misión y visión preventiva, integral, oportuna y eficaz, actuar con todas las atribuciones legales puesto que sería emprendido por los propios usuarios de la cuenca. Por ello debe ser creado y puesto en marcha sin mayor dilación, con los principios y procedimientos jurídicos bajo el amparo de la Ley, integrando a todos los usuarios y proyectos de la cuenca, sin ser exclusivos ni excluyentes, para que nadie pueda decir "yo traigo agua para acá porque le conviene a mi gobierno regional, sólo a mi región, o a mi irrigación privada", ó "los pobladores del valle de Tambo se durmieron cuando estábamos haciendo nuestro propio proyecto". Las autoridades de la región, alcaldes, la junta de usuarios, los pobladores, tienen la palabra.

Más de lo mismo: se conoce que ha sido descubierto un nuevo depósito mineral, entre otros, en las cercanías del valle de Tambo. El futuro empezó hoy.

---

(1)Ingeniero Civil – Ingeniero Geólogo.Post Grado en Ing. Hidráulica, Geotecnia, Aguas Subterráneas y Administración de Proyectos (en Canadá, Holanda y Japón).Ha trabajado en Proyectos Hidráulicos en Perú y República Dominicana.

HERNÁN TEJADA ASCUÑA[2]



En estos últimos años muchos científicos del mundo muestran gran preocupación por temas tales como: Impacto Ambiental, calentamiento y oscurecimiento global, contaminación, efecto invernadero en la atmósfera, lluvia ácida, capa de ozono, deterioro de la calidad de las aguas continentales, aumento de áreas desérticas, pérdida de capacidad productiva de los suelos, deterioro de las condiciones ambientales, deterioro de las condiciones ambientales de las urbes, inundaciones, sequías, deshielo en las zonas polares y glaciares, tala indiscriminada de los bosques, etc.

En la lectura de los temas citados, encontramos pronósticos realmente aterradores, de vida o muerte, porque de ser verdaderos, millones de personas sufrirán en este siglo mucho más de lo que nuestra imaginación supone.

Ante este sombrío panorama, por tratarse de eventos que nos afecta a todos sin discriminación, deberíamos motivar a las autoridades y personas para que tomen mayor interés en estos importantes y complejos temas porque es necesario aportar nuestro granito de arena para salvar a las futuras generaciones.

Como buen punteño, que quiere a su pueblo, a su valle, con frecuencia pienso en el futuro, en los beneficios y perjuicios que podrían originar cambios tan significativos como: el crecimiento de los puertos de Ilo y Matarani, la posible construcción de otro puerto en la zona de Corío, la construcción de la carretera costanera que unirá Camaná – Matarani – La Punta -Ilo y Tacna; la culminación de la carretera Interoceánica Sur que nos comunicará con Brasil; el crecimiento rápido de las poblaciones; la explotación minera, la falta de recursos hídricos, la baja producción agrícola, el turismo, el costo de vida, la educación y salud de los pobladores, etc.

Me parece que entre los eventos señalados, el más próximo, corresponde a la explotación minera en la zona alta del valle de Tambo, por eso, estimo que deberíamos motivar a la población para que se interese en conocer las ventajas y desventajas que significará al valle de Tambo y en general a la Provincia de Islay la presencia de Tía María.

Confío en que mis comentarios no se vayan a entender, como que estoy contra la gran minería ni contra la gran inversión, ni cosa parecida, mi deseo es que se cambien algunos patrones, que haya una mayor responsabilidad social, que se proteja los recursos naturales, que se proteja el equilibrio ecológico, se comparta la riqueza, evitar conflictos futuros entre poblaciones hermanas, preparar a los pobladores para el cambio, etc.

Por los antecedentes que existen respecto a la minería, deberíamos preocuparnos por lo siguiente:

1.- Conocemos que la gran minería es un excelente y mortal contaminador del medio ambiente en el mundo, ejemplos sobran, bastaría con viajar por la cuenca del río Rímac, la Oroya, Cerro de Pasco, Fundición de Ilo, playas de Ite, analizar el agua de los ríos que pasan cerca de las explotaciones mineras, enfermedades más frecuentes, etc.

2.- La gran mayoría son empresas transnacionales que a pesar de su gran inversión, hacen muy poco o nada importante para disminuir los efectos de contaminación ambiental, generan muy poco empleo, remesan todas sus utilidades fuera del Perú, consumen gran cantidad de agua, son grandes contaminantes del aire y el agua que sirve para consumo de otras poblaciones y cultivos. Para que las poblaciones afectadas no protesten, se difunden medias verdades, se ofrece algunas dádivas.

3.- Actualmente el río Tambo proporciona escasa cantidad de agua para toda la provincia de Islay (sirve para consumo humano, agricultura y ganadería de la zona) situación que se agrava en época de estiaje. Gran parte de la mejor agua se la lleva actualmente Moquegua y queda la que tiene mayor contaminación para el valle. Me pregunto ¿qué sucederá cuando las minas en la parte alta estén en la etapa de explotación?

Por eso creo que lo mínimo que deberían hacer las autoridades y los pobladores de la provincia de Islay y del Departamento de Arequipa, es exigir a la empresa minera difunda el Estudio Medio Ambiental que va a poner en práctica durante la etapa de exploración y explotación de la mina. Que se señale claramente las ventajas y desventajas que su explotación conllevará para el Sur del Perú. Que cantidad de empleos se va a ofrecer a los jóvenes de la provincia de Islay; cuanto de agua dulce van a utilizar y donde se depositarán las aguas servidas industriales y residenciales; donde se depositarán los residuos mineros; por que rutas transportarán el mineral; que programas de investigación ecológica tienen; cual es el área de in-

fluencia; donde se construirá él o los campamentos y las residencias; etc.

Es importante que los pobladores conozcan la ubicación y el área del denuncio minero, con la finalidad de ver quienes serán los más favorecidos o afectados, como se repartirá el canon minero (¿Quién recibirá esos recursos? ¿Será el Gobierno Regional de Moquegua? ¿El de Arequipa? ¿El de Islay? ¿Qué recibirá el valle de Tambo?), etc.

Ahora que han pasado los años me parece que es bueno recordar lo que vimos de niños en La Punta de Bombón, yo por ejemplo recuerdo con claridad lo siguiente:

Cielo azul y noches estrelladas en la época de verano, playas limpias y solitarias. Grandes cantidades de agua en el río Tambo, y las acequias llenas de agua durante todo el año, con gran cantidad de vida (camarones, lizas, pejerreyes) que llegaban a hasta las chacras por las acequias, donde se recolectaban para llevarlos a casa. No había insecticidas y la producción agrícola era buena. Lluvias en toda la costa y lomas durante más de 6 meses en el año, con sus respectivos puquios y quebradas con agua limpia, buena cantidad de aceitunas, quesos de las majadas, rodeos de ganado, gran cantidad de flores y muy cerca de nosotros los blancos amancaes. Millones de aves, de diferentes variedades en la playa. Pescado en cantidades abundantes(corvinas, lenguados, cholos, farragutos, tollos, pejerreyes, anchoveta, caucau, machas, almejas, camaroncillo, mariscos, etc.,) ¿Es efecto de la contaminación ambiental?.

Por eso, tenemos la obligación de preocuparnos y capacitarnos, especialmente nuestra juventud y niñez. Tenemos que ser más solidarios, exigir que haya una mayor inversión social y medio ambiental. Que los pudientes inviertan más para mantener el equilibrio ecológico, que ganen un poquito menos y compartan más las utilidades. Que no crezcan los cinturones de pobreza. Cuidemos la vida. Motivemos a nuestra juventud para que se capacite y prepare para enfrentar un futuro diferente. Este es un asunto que concierne a todos.

---

(2)Ingeniero Civil, egresado de la UNI.

ROMÁN TEJADA ROSPIGLIOSI [3]

La agricultura viene conviviendo con la minería desde hace mucho tiempo, en diferentes partes de nuestro país como del mundo.

Es común que la ejecución de un proyecto minero, involucre la construcción, adecuación y mantenimiento de carreteras, puentes, puertos, contribuyendo así al desarrollado de los pueblos y a mejorar la calidad de vida de muchas familias.

En el caso del proyecto Tía María, perteneciente a la Souther Perú Cooper Corporation, en el Valle de Tambo, que está por entrar en operación traerá progreso para el Valle, ya que dicha empresa tiene entre sus proyectos:

- Construir una represa en el río Tambo, para usar el agua en las operaciones mineras, la que a su vez ayudara a la agricultura, sobre todo en la época de estiaje. Cabe resaltar que el agua que se usará en la operación minera, será tratada y recirculada, evitando así la contaminación ambiental, cumpliendo así de esta manera con las leyes del medio ambiente vigentes e impuestas por el gobierno.



Área de los trabajos iniciales de Tía María.

- Mejorará y pavimentara la carretera costanera de La Punta a Ilo.

- Dará trabajo de forma directa e indirecta a las poblaciones aledañas, impulsando el desarrollo de los pueblos cercanos al proyecto.

La minería viene contribuyendo con los pueblos y regiones, pagando el canon minero, impuestos y contribución voluntaria, lo cual permite a las autoridades locales contar con un mayor presupuesto para realizar obras en bien de su comunidad, generando así más trabajo, bienestar a la población, así como incremento del turismo. En la última década se está tomando muy en cuenta las reglas del medio ambiente establecidas por el Ministerio de Energía y Minas, quien viene exigiendo su cumplimiento, evitando así todo tipo de contaminación. Las autoridades locales tienen la obligación de hacer cumplir estas reglas y los diferentes acuerdos entre la compañía minera y la comunidad.

La minería es una de las actividades productivas con mayor crecimiento en el país, contribuyendo en gran medida a la evolución positiva de la economía, esta presente a lo largo y ancho del país, generando grandes inversiones, las cuales traen trabajo seguro y bien remunerado a las poblaciones aledañas. Además genera divisas, donde las exportaciones representan más del 60% del valor de la exportación totales del año.

Tenemos varios ejemplos donde la agricultura coexiste con la minería, entre los que podemos mencionar:

- En el departamento de Junín, en el Valle de Chanchamayo, donde se encuentra la mina San Vicente y se produce el mejor café del país, el cual es exportado y considerado uno de los mejores del mundo, así como gran cantidad de frutas, (naranja, mandarina, papaya, palta, plátanos, etc), yuca, kion, y otros.

- En Cajamarca, se encuentran varias minas y es uno de los valles, con gran cantidad de ganadería, en donde destaca la elaboración de quesos, mantequillas, yogurt, manjar, etc.

- Chile, que es el primer productor mundial de cobre, siendo a la vez un importante productor y exportador de frutas y vinos.

- A nivel mundial tenemos ejemplos como los de Canadá y Australia, los que son grandes productores de mineral y a la vez tienen una agricultura próspera y tecnificada.

El Perú es un país minero y agrícola y solo será grande para todos los peruanos con inversión y trabajo.

---

(3) Ingeniero Geólogo, graduado de la Universidad Nacional San Agustín de Arequipa . Post Grado en Geología Económica en Estados Unidos, con 39 años de experiencia en exploración minera, habiendo visitados diferentes minas en varios países del mundo. Actualmente trabaja en la compañía minera San Ignacio de Morococha, en el área de exploraciones regionales.

LA TÍA MARÍA

Una cuche **que dará** manteca

Por Ing. Fernando Pacheco Valdivia

Luego de meses alejado del terruño, a mediados de noviembre tuve la feliz oportunidad de volver a La Punta de Bombón, por un par de semanas que me permitieron disfrutar de la rutina pueblerina, tan distinta al ritmo de vida en la ciudad. Uno de esos días, rompiendo la calma y el silencio vespertino, despertaron mi curiosidad los anuncios de un ruidoso altavoz que recorrían las calles convocando a una "asamblea popular"; por lo que a la espera de una movilidad que me llevara hasta el lugar de la convocatoria, me enteré por algunos pobladores, al parecer trabajadores del campo que concurrían a la cita, que se iba a tratar el tema de la contaminación y de la mina Tía María, la mina que la empresa Southern Perú Co. anuncia pronto explotará en Cocachacra. Fue



Tía María, adecuadamente concebida puede ser la "cuche" que sirva para alimentar una buena parte de proyectos que propicien el desarrollo provincial.

para mi una gran sorpresa constatar que los pobladores se dirigían a la reunión con una posición ya tomada, todos rechazaban la presencia de la mina, e incluso un grupo de profesores, dentro de los cuales se encontraba alguna autoridad del lugar, concurrían a dicha asamblea portando una gran pancarta en la que se leía "No a la contaminación, No a la Tía, María" .

Llama poderosamente la atención que sin el mayor conocimiento e información sobre los aspectos técnicos de esta explotación minera y las medidas de mitigación que deben considerarse en su proyecto de impacto ambiental, que se encuentra aún en los inicios de su proceso de presentación, la gente del pueblo estuviera ya direccionada en contra del proyecto minero de Tía María. Por un momento dudé que me encontrara en mi pueblo y pensé que estaba en algún país nórdico, quizás Dinamarca o Noruega, lugares en los que resueltos todos los problemas sociales, el tema ambiental encabeza el orden de sus prioridades; pero al indagar sobre quienes convocaban a la "asamblea popular", me enteré que la misma era organizada por la autodenominada Asamblea Popular de los Pueblos de Arequipa, la ONG Labor y el Frente de Defensa de los Intereses de la Provincia de Islay, siendo los dos primeros agentes externos y extraños a la realidad y problemática de nuestra provincia, los que al parecer vienen desarrollando una tendenciosa campaña de desinformación y manipulación que con la ayuda de algunos medios de comunicación locales y provinciales han logrado un gran nivel de penetración no sólo en las personas menos ilustradas, sino también comprometer a algunas autoridades locales.

A propósito de este escenario en mi reciente viaje, revisando los diarios de circulación nacional, me di con un artículo en el suplemento El Mundo de la edición dominical del diario El Comercio, escrito por el español Xavier Sala i Martín, catedrático de la Universidad de Columbia (USA) que atrajo mi atención y que comparto plenamente por su validez y aplicación a nuestro caso .En el mismo, Sala i Martín equipara al movimiento ecologista con la religión, pues para los ecologistas cada uno de nosotros tiene la obligación moral de dejar un planeta mejor para nuestros hijos; así , evitar el cambio climático, se ha convertido en una cuestión de moralidad (religión) y no de ciencia o de política. En esta nueva religión se culpa a los sacrílegos de querer destruir el planeta; se creen poseedores de la verdad absoluta, hablan como Torquemada desde una supuesta superioridad moral. Para ellos, el pecado original estaría en la revolución industrial, cuando el hombre en nombre del progreso irrumpe en el edén bíblico con sus propias creaciones, contaminándolo. Independientemente de estos conceptos que reproduzco y sin pretender convertirme en un hereje del movimiento ecologista creo que, por sobre todo, una sociedad para debatir los temas importantes debe ser debidamente informada de manera abierta y civilizada.

Antes que pensar en el movimiento ecologista, nos interesa a quienes vivimos en la provincia de Islay el desarrollo de nuestros pueblos, siendo nuestras verdaderas prioridades crear fuentes de trabajo, crear riqueza y acabar con la pobreza, la malnutrición, la falta de acceso a la salud y lograr una educación de calidad, todos estos problemas son urgencias a resolver en la actualidad y no en un futuro lejano. Entre los factores que condicionan la solución de esta problemática, aparte del centralismo, están las crónicas restricciones presupuestales que nunca nos van a permitir por la vía del gobierno central y/o regional la ejecución de dos grandes proyectos que consideramos estratégicos para asegurar el despegue económico y social de nuestra provincia: la construcción de la presa de Tolapalca, según el proyecto original para 200 millones de metros cúbicos, como obra de regulación y aprovechamiento integral en la cuenca del Tambo , y la vía Costanera Ilo-Mollendo, que por estas razones lleva ya cerca de 30 años sin concluirse.

Toca a nuestras autoridades y a la a sociedad civil en su conjunto replantear las cosas y ver en la mina Tía María la gran oportunidad para que la presa de Tolapalca y la Vía Costanera sean financiadas por la empresa minera bajo el concepto de su responsabilidad social, lo cual no significa abdicar de ningún principio ambientalista siempre y cuando se ponga el esmero en negociar con firmeza las condiciones económicas e intereses de por medio, con el debido asesoramiento técnico-legal. Actualmente el rechazo de los comuneros de Tolapalca a la construcción de la presa dePaltiture(30 millones de metros cúbicos), para favorecer el proyecto original de la presa de Tolapalca (200 millones de metros cúbicos), es una situación política que debe ser aprovechada por la provincia de Islay, para impulsar este planteamiento, ya que ambos proyectos beneficiarán también a la minera durante su periodo de explotación.

Es necesario entonces informar a las poblaciones con transparencia y objetivamente, de una manera abierta y plural, promoviendo el debate con su participación y la de los profesionales de la provincia, tanto residentes como no residentes, para un pronunciamiento de consenso sobre un tema tan trascendente en lugar de oponerse ciegamente y por consigna. externa. Para eso han sido elegidos nuestros alcaldes. Es su obligación y nada de ello se ha realizado hasta hoy, hay que dejar de lado las posiciones partidarias y pensar en el desarrollo de la provincia. La consecución de estas obras está desde ahora y por primera vez en la historia en manos de nuestras poblaciones y del accionar conjunto y coordinado de todos los alcaldes de la provincia en torno a este asunto .Podrían pasar a la historia como los que lograron nuestro despegue o como los que se opusieron a este. Ellos sabrán elegir.

Continúan las **Invasiones** en La Punta de Bombón

En La Punta de Bombón, en los últimos años se están dandoinsólitos movimientos de grupos que se organizan en asociaciones e invaden terrenos que son de propiedad del Estado y que están reservados o son zonas protegidas, con lo que vienen originando problemas a las autoridades del lugar.

Así, por ejemplo, las lagunas de Punta de Bombón, que forman parte del Santuario de Lagunas de Mejía, han sido invadidas para convertirlas en chacras, atentando contra la fauna silvestre, tratando de secar las lagunas: cumplen dos funciones importantes, que son el albergue de aves migratorias y el rol de zona turística y paisajística. Pero a estos irresponsables no les interesa y tratan de salir con la suya. Ante este atropello la gobernadora del distrito Karem Vásquez Ascuña ha convocado al teniente Villavicencio de la comisaría de La Punta, el que los ha conminado a los invasores a que se abstengan de realizar estos actos (de querer secar la laguna), pues están incurriendo en delitos contra la fauna silvestre. Se tiene previsto oficiar a INRENA para hacerle conocer estos sucesos, y denunciarlos ante la Fiscalía Provincial de Islay, la municipalidad Distrital, y la Defensoría del Pueblo.

Estos invasores, son aproximadamente 200 personas, entre los que se encuentran los conocidos hermanos Barrantes.

EL CERRO BANDURRIAS

Un buen grupo de personas han invadido la zona este del cementerio y la parte media entre el PPJJ Costanera Sur y la zona designada para el pueblo Nuevo Catas,en el que se reubicó a los damnificados del último terremoto, procedentes de ese anexo.

Los invasores se han organizado en la asociación llamada Esmeralda del Sur, que está constituida como persona jurídica desde el 18 de junio de 2007 e inscrita en la partida registral N°12003625-07 de los Registros Públicos, con 6 personas como fundadoras.La directiva está encabezada por el Sr. Pedro Adelmi Valcárcel Pinto . En la actualidad esta agrupación tiene 70 socios y cada uno está en posesión de lotes de 500 metros.

La municipalidad ha advertido a los socios de Esmeralda del Sur, a través de una carta notarial y un oficio, que deben paralizar los trabajos de demarcación de los lotes, pues el terreno que han invadido se encuentran dentro de una área de expansión urbana como zona residencial, clasificada como RDB. (residencial densidad baja). Esto, de acuerdo con los documentos, que han presentado los mismos representantes de la controvertida asociación, ante la municipalidad.

Según versión de la asesora legal de la Municipalidad, aquí se está cayendo en un delito y que el procurador de la Región formulará la denuncia respectiva.

Uno de los socios, a quien LA PUNTA recurrió en procura de su opinión nos dijo que tienen todo los documentos de ley que son del Ministerio de Agricultura, de Registros Públicos y de la propia región, que les facultan a tomar estas tierras que no son de nadie. Que pertenecen a Bienes Nacionales y que el Plan Director del municipio no puede paralizar su toma de posesión.

Hay que destacar que estos señores, en su proyecto de vivienda, manifiestan que los lotes serán dedicados a talleres y almacenes e incluso hay personas que tienen más de un lote. Por esto es que la abogada de la municipalidad indica que no procede el proyecto presentado, por no concordar con el Plan Director.

INVASIÓN A LA ALTURA DE LA ANTENA

Después del terremoto del 23 de junio del 2001, se organizó la Asociación Pro Vivienda Alto La Punta,integrada por los damnificados, liderada por el Sr. Luciano Ramírez Rojas, quien con más de 800 socios emprendió el proyecto urbanístico más ambicioso de los últimos tiempos en La Punta. Era toda una nueva ciudadela, con todos los servicios. Se gastó en las gestiones más o menos 17000 nuevos soles. Pero esto fracasó pues ya existía un proyecto anterior presentado en el PET para tierras de cultivo. Estos señores estaban liderados por el Sr. Pedro Cruz, quien desde hacía años venía convenciendo a incautos para llevar agua a esta parte alta del cerro Bandurrias, siendo esto un imposible debido a la falta de agua. La superposición de planos llevó a que se fracasará y estas tierras siguen vírgenes, esperando que otros con habilidad, sigan engañando. Ahora nuevamente vuelve a surgir una asociación, que está tomando las tierras aledañas a la antena de retransmisión de un canal de televisión, sin tomar en cuenta que esa zona está demarcada y que inclusive existen planos para la construcción de un aeropuerto de emergencia.

Lo mismo pasa con otra facción de personas, que lideradas por un Sr. Laurente están con la idea de llevar agua de la parte baja de la toma de agua de La Punta, proyectando realizar un pozo de 30 mt. de profundidad y sacar por bombeo el agua en dos estaciones, elevarla al cerro y cultivar estas tierras .Esto debe merecer muestra máxima atención si se tiene en cuenta el caso de Sihuas ¿Qué pasó ahí? Las filtraciones ya llegaron de la parte alta de la irrigación de Majes y este valle está totalmente inutilizado, lo mismo está por suceder en las pampas de San Camilo en las que es posible observar la napa freática a flor del suelo. Esto preocupa y es menester que las autoridades tomen interés en defender los derechos de quienes ya tienen sus tierras de cultivo en el valle de Tambo. Hay que recordar que también están personas de Arequipa y hay otra asociación que ya tiene un profundo pozo en la zona de Pampas Nuevas, a la altura de la capilla de la Virgen de Chapi, que piensa irrigar 300 hás. por goteo, ésta la lidera un Sr. Choquehuanca.

RECLAMA PROPIEDAD DE CORÍO

Existe también una ONG llamada AMBIENTAL que es liderada por el abogado Yancaya y que según él ,están tomando posesión de las tierras que parten desde Cardones hasta Corío . Su proyecto es casa huerta para mil socios y cada uno tendría 1 há. Los documentos con los que cuentan son una escritura de la que dice ser el dueño un Sr. Dávila, quien ha donado 1000 hás para este grupo que está constituido por mollendinos y punteños. Asimismo, cuentan con permiso de la Administración de Aguas para realizar estudios de aguas subterráneas, actualizados hasta el 2007.

Lagunas de Punta de Bombón que han sido invadidas para convertirlas en chacras. En la parte superior Corío, que también es objeto de actos posesorios.

HÉCTOR SIU RIVERO: El Servicio de **Agua Potable** en Punta de Bombón no da para más

El servicio de agua potable en Punta de Bombón es deficiente y no da para más, afirmó el Ing. Héctor Siu Rivero, experto en el tema, en diálogo sostenido con LA PUNTA, en reciente visita al país.
Héctor Siu se graduó en la Universidad Nacional de La Plata, en Argentina y tiene una vasta experiencia en la extracción de agua del subsuelo en Cochabamba, Bolivia, donde radica.
Entendemos que el problema del agua potable en La Punta y en la provincia de Islay en general debe abordarse en su conjunto:calidad y cantidad de agua, gestión o administración, financiamiento del servicio,etc.
En esto último, la gente no es conciente que SEDAPAR es una empresa que prácticamente está quebrada y que Arequipa subsidia a La Punta y la provincia de Islay en general.De tal modo que los que piden que se municipalice la administración y gestión del servicio de agua potable, están pidiendo en buena cuenta que La Punta asuma totalmente su financiamiento,lo que es contraproducente, pues tendrían que sincerarse las tarifas que se cobran actualmente. Con el afán de difundir el tema y de generar su debate, es que propusimos algunas interrogantes a nuestro entrevistado que han merecido esclarecedoras respuestas.



¿Cuál es la situación del servicio de agua potable en La Punta de Bombón?

La situación del servicio de agua potable que brinda la empresa Sedapar a La Punta de Bombón, es deficiente y el agua de mala calidad.

¿Qué solución propones a corto plazo?

Una solución a corto plazo sería la perforación de DOS nuevos Pozos; lo que aumentaría un caudal adicional muy significativo, para el abastecimiento de la población en 60. lts/ seg. aproximadamente, por lo que se tendrían que operar en forma simultánea los dos pozos antiguos, o sea que tendríamos 4 pozos en producción, con sistemas de bombeo individuales, con bombas sumergibles modernas y eléctricas y ya no las que están operando en la actualidad, que son sistemas de bombeo con motores a combustión externa (Diesel), lo que hace que el sistema de bombeo sea muy caro e inoperante , razón por la cual a nuestro pueblo se le raciona el abastecimiento del líquido elemento que es vital para la supervivencia del ser humano .

En la actualidad el servicio que presta la empresa es de 2 a 3 horas diarias en la distribución de agua, como en la época de las carretas, o peor aun como si se tratara de una aldea y no como en la actualidad que es un centro poblado con un flujo comercial importante , y una actividad agrícola de avanzada, como también de su capital humano.

¿Es cierto que por la cantidad de manganeso que posee el agua potable no es aconsejable para el consumo humano?

La presencia de Mn. bivalente positivo en el agua es tolerable en 0,2 mg/ lt, como máximo para el consumo humano, si sobrepasa ese valor ya es dañino para la salud y se convierte en tóxico y por ende acarrea enfermedades gastro intestinales irreversibles al ser humano.

¿A qué se debe la composición actual del agua potable?

La presencia de los diferentes iones y cationes de los minerales que están presentes en el agua , se debe en el caso de las aguas subterráneas a que el estrato permeable contiene en su composición química minerales que son disueltos por el paso del agua en sus diferentes proporciones, en las que existe. En el caso de las aguas superficiales, la presencia de los minerales se debe a la contaminación externa ocasionada a los lechos de los ríos por empresas mineras, como consecuencia de los relaves que arrojan a los mismos.

Colapsó el sistema de desagüe en La Punta de Bombón.

¿Es preferible el agua del subsuelo o el agua de río?

La preferencia del agua para el suministro del servicio de agua potable, debe considerar:

- La calidad del agua que aporte, ya sea el subsuelo o el río.
- La cantidad disponible de las fuentes de abastecimiento , en este caso el río, por ser esta una fuente de abastecimiento permanente en su régimen. No así su calidad ni en su composición físico química.

Los entendidos dicen que el agua de río también es de mala calidad ¿Qué tendría que hacerse para mejorarla?

Si el agua del río es de mala calidad es por la presencia de minerales residuales que son echados a los cauces de los ríos por las empresas mineras, que no cumplen con las medidas ambientales y que deben ser denunciadas, para que mejoren sus plantas de tratamiento de las colas residuales.

Lagunas de oxidación: carecen de cámara de sólidos.

Has visitado las pozas de oxidación del desagüe. ¿Cuál es tu opinión de su estado de conservación? ¿Cómo debiera dárseles mantenimiento? ¿Es posible reciclar las aguas servidas?

En mi visita a las pozas de oxidación del sistema de alcantarillado de las aguas servidas, y que a simple vista se observa que faltan las cámaras de tratamiento de sólidos, en cuanto a las dos pozas que se ven son de los líquidos residuales, que aparentemente se encuentran en estado de operación admisibles, mas no se pudo comprobar la profundidad en cada una, menos aun el grado de colmatación que presentan. No existe tratamiento natural de mejoramiento en su oxigenación para los líquidos residuales que tendrían que escurrir de forma natural hacia la playa o tratarlos para el uso de riego.

Existen métodos físico-químicos para el tratamiento de las aguas servidas para que las mismas pueden ser recicladas hasta 4 veces como ocurre en varios países de América, tales como Argentina, Brasil, Chile y también de Europa.

Con los movimientos sísmicos que ha sufrido últimamente La Punta las tuberías del desagüe han sufrido desajustes, lo que origina mal olor en diferentes lugares ¿Qué tendría que hacerse para evitar este inconveniente?

Es posible que hayan sufrido algunas fisuras en el alineamiento en su recorrido , por los movimientos sísmicos , pero en mi opinión los malos olores que se pueden notar en ciertas cámaras se deben a que el sistema está colmatado, por la falta de fluidez de líquidos y en este caso por no tener el agua necesaria para que los sólidos lleguen hasta su destino final, las cámaras de tratamiento. (Si no tenemos agua para beber, menos habrá para el alcantarillado no?).

Por consiguiente todo el sistema de alcantarillado está saturado de materia orgánica en descomposición, de allí los malos olores.

Yo creo que ese punto tiene solución, y seria inyectándole agua al sistema de alcantarillado, hasta que este corra y llegue a donde tiene que llegar.

¿Crees posible la realización del plan maestro de agua potable para toda la provincia de Islay tomando agua del río Tambo de la zona de Carrizales?

La idea del Proyecto del Plan Maestro de Agua potable para toda la provincia de Islay es buena y sería la solución a todo el problema individual, que presentan cada municipio en toda la provincia en su conjunto. Pero conociendo como es la burocracia en nuestro país, ese proyecto tardaría muchos años en madurar. Así que yo haría la ejecución individual de un proyecto a mediano plazo y buscaríamos el financiamiento del Gobierno Central o Regional de forma inmediata.

No conozco la zona de Carrizales, pero se tendría que llevar una comisión técnica multidisciplinaria para evaluar las condiciones técnicas del proyecto y de ser factible elaborar el proyecto o diseño final y ejecutarlo. (Existen muchas maneras de buscar financiamiento para proyectos básicos).

Colapso del Sistema de Desagüe en Punta de Bombón y el desaliento al Turismo

Ante los recientes acuerdos del Gobierno Regional de crear el eje costero de los distritos con ribera oceánica, para incluirlos en el mapa turístico de la región, el inminente asfaltado de la carretera Ilo –Matarani y la construcción de la represa de Paltiture, banda ancha para Internet, T.V. por cable, entre otros; es innegable que La Punta, Catas y Bombón con las bondades naturales que poseen se vienen preparando para explotar el turismo y ya se observan construcciones de hostales, hoteles, casas-alojamiento, restaurantes, etc.

Los conocedores se preguntan ¿cómo ofrecer una buena infraestructura para el turismo?, ¿cómo seguir avanzando con la inversión privada y pública?, si tenemos un sistema de alcantarillado pésimo, totalmente colapsado, debido entre otras razones a que tiene más de 40 años, a que la tubería es de concreto y con las últimos sismos se ha deteriorado y por si fuera poco, la soda cáustica empleada en la preparación de aceitunas y que vierten al desagüe terminan por destruir las tuberías provocando la filtración del agua en la parte central del distrito con la consecuencia lógica que los sólidos obstruyen la tubería, causando los fétidos y malolientes olores en todos los buzones como frente al Centro Médico y principales avenidas.

Sedapar cada año efectúa mantenimiento extrayendo sólidos, que no resuelven el problema, por lo que nos preguntamos... ¿así queremos hacer turismo? Si no hemos sentado las bases para su desarrollo, es cierto que habrán carreteras asfaltadas, tal vez nuevo puente, vendrá cada año mayor número de veraneantes pero qué están haciendo las autoridades para resolver este problema; ¿se ha gestionado ante las instituciones como el Fondo Ítalo-Peruano, Peruano-Japonés, ante la Región o el Gobierno Nacional que han ofrecido desde octubre del año pasado priorizar la inversión pública, sin mayores requisitos, para resolver los problemas de saneamiento? .¿Se ha preparado algún perfil para buscar apoyo?

No queremos aceptar que el agua del subsuelo del que se sirven casi 7,000 habitantes no es apta para el consumo humano y se racionará en el verano. ¿Cómo podemos avanzar en turismo si a 400 mts. de la playa de Bombón, al costado de la pista asfaltada, existe un pozo séptico que colecta el sistema de desagüe de 600 habitantes y las aguas servidas desde hace 1 año afloran por encima de la estructura de cemento con el consecuente desagradable olor y el pésimo espectáculo, buzones abiertos o rotos y tapas a domicilio dañadas? Y ni SEDAPAR ni la Municipalidad se dan por enteradas para resolver este agobiante problema ,que afecta la salud de todos los habitantes y seguramente ahuyentará a los turistas.

El reto de la **Inversión Pública** en la provincia de Islay

Eco. Nury López Tejada de Cárdenas

Durante los últimos años, el Perú experimenta, en forma simultánea, un auge económico y un proceso de descentralización; a diferencia de la década de los ochenta en la que se tenía que gestionar la "escasez", el reto de hoy en día es administrar esta bonanza fiscal en un contexto de descentralización.

La Inversión Pública, en los últimos años presenta una marcada curva de crecimiento, estimándose que continuará esta tendencia, así para el año 2009 se prevé un incremento del 58% respecto al año 2007. El incremento registrado, en gran medida ha sido transferido a los gobiernos regionales y locales para su administración; sin embargo estos niveles de gobierno presentan serias limitaciones para ejecutar esta mayor inversión, siendo imprescindible tomar acciones inmediatas, concertadas en los tres niveles de gobierno para fortalecer su capacidad de gestión y puedan ser realmente, los promotores de su propio desarrollo.

En este escenario, la Inversión Pública se convierte en una de las herramientas que utiliza el Estado para mejorar la calidad de vida de la población a través de Proyectos de Inversión

Con la presencia de la funcionaria del MEF adscrita a la ciudad de Arequipa Nury Lopez Tejada, se desarrolló el Taller sobre las normas del Sistema de Inversión Pública, con el propósito de generar el escenario para la formulación de Proyectos de Inversión que sean viables.

Pública que garanticen el mejor uso posible de los recursos públicos a través de la atención y satisfacción de las necesidades públicas de los ciudadanos.

En una visión retrospectiva al país, antes de la creación del Sistema Nacional de Inversión Publica - SNIP- alrededor del 70% de la Inversión Pública estaba calificada como mala inversión por la baja calidad de los proyectos, manifiesta en el sobre dimensionamiento, la duplicidad, la insostenibilidad de los mismos o por ofrecer soluciones inapropiadas a los problemas que afronta la población, no consiguiendo, por tanto una solución definitiva a sus necesidades.

Resulta inminente entonces revertir esta situación negativa y empezar el proceso de formulación de proyectos viables que garanticen beneficio para la sociedad en su conjunto, que sean sostenibles y compatibles con las políticas públicas. Es así, por ejemplo, que el Gobierno Regional de Arequipa en el año 2004 inicia el proceso de certificación de la calidad de proyectos a través del SNIP con 98 proyectos viables que sumaban un monto de S/. 48,988,244 nuevos soles; para el año 2006 se declaran viables 219 proyectos por una inversión total de S/ .12,358,168 nuevos soles y a fines del mes de noviembre 2007 son 167 proyectos ya declarados viables ascendiendo la inversión total a S/. 108,503,972 nuevos soles. Por tanto el SNIP, para el período 2004-2007, muestra un significativo aporte a la gestión regional con proyectos viables, siendo responsabilidad de la administración regional la priorización y ejecución de los mismos.

Desde el año 2003, cuando se emite la primera resolución de incorporación de Gobiernos Locales al SNIP hasta fines del mes de setiembre del 2007, son 575 municipios los que se encuentran sujetos a la normatividad del SNIP, de los cuales el 56% lo han hecho de manera voluntaria, vale decir, por acuerdo de sus propios Concejos Municipales, lo cual es un indicador de la responsabilidad que tuvieron en su momento estos municipios para optar por este sistema administrativo que ordena y fortalece la capacidad de ejecución de la inversión pública. A nivel nacional, en el año 2006 los municipios incorporados contaban con 7,386 Proyectos viables por un monto total de S/. 2,724,705,678 nuevos soles, mientras que a fines de noviembre del año 2007 ascendieron a 12,238 el número de proyectos viables incrementándose significativamente el monto de inversión alcanzando los S/. 7,644,263,417 nuevos soles.

Si bien éste era el contexto nacional, en la provincia de Islay hasta fines del mes de setiembre del año 2007 ningún municipio de la provincia de Islay había sido incorporado al SNIP, por tanto no estaban sujetos a la normatividad del Sistema , sin que ello no implique que estén exentos de cumplir con los principios básicos de la inversión pública como entes que administran los recursos de los ciudadanos de la provincia. Es a fines de setiembre del año en referencia que la Municipalidad Distrital de Mejía, con su alcaldesa, Sra. Martha Franco de Zimmermann y su Concejo Municipal acuerdan su incorporación voluntaria , habiendo a la fecha declarados viables dos Proyectos de Inversión Pública en los programas de Saneamiento y Transporte Metropolitano, respectivamente, por un monto total de S/. 3,235,562 nuevos soles.

Por lo antes señalado, es evidente que el reto de la Inversión Pública en la provincia de Islay no se enmarca en la sujeción de las directivas, procesos y procedimientos normados por el SNIP al no estar la Municipalidad Provincial de Islay, ni las municipalidades distritales de Cocachacra, Deán Valdivia, Islay y La Punta de Bombón incorporadas al SNIP, sin embargo, resulta necesario que la atención y prestación de los servicios aún deficitarios de salud, educación, agua y saneamiento esté guiada por un enfoque basado en resultados para lograr un impacto sostenible en la calidad de vida de la población y en la reducción de la pobreza, cuidando de no ejecutar inversiones sin beneficio colectivo y no sostenibles que queden abandonadas porque no se tuvo la capacidad de prever los gastos de operación y mantenimiento que demandarían estas nuevas inversiones. No se puede permitir que los recursos públicos se comprometan en obras que sólo sirvan para elevar el ego de los gobernantes y que resulten siendo un símbolo a lo absurdo, a la ineficiencia de la gestión de los gobiernos de turno, que como malos ejemplos abundan en nuestro país.

Resulta siendo válida la premisa que el SNIP, resta discrecionalidad al político, y en esta medida será atacado y combatido, sin embargo el tiempo demostrará que sólo en un país donde se usen efectivamente las herramientas para el planeamiento podremos avanzar hacia una visión en conjunto donde la calidad de vida del peruano esté por encima de cualquier interés o beneficio personal.

Reza una sentencia "Lo que las leyes no lo prohíben lo puede prohibir la honestidad", que debiera ser el principio fundamental de nuestros gobernantes a quienes les hemos confiado la esperanza de los peruanos para cambiar el futuro del país.

FÁBRICA DE CUBIERTOS S.A.C.

FACUSAC
Stainless Steel

Saluda a Punta de Bombón con motivo de la fiesta del Señor de los Desamparados y les desea un venturoso año nuevo.

OFICINA
Av. Argentina 6368
Teléf.: (511) 451-9218
Fax: 452-1757
CALLAO - PERÚ

FÁBRICA
Carretera Central Km 3
Teléf.: (511) 326-1333
LIMA - PERÚ

e-mail ventas@facusa-eisa.com.pe

POWERTRONIC®
The Power Company

FABRICANTE Nº1 EN AVR/UPS PARA LATINOAMERICA

Estabilizadores

- FERRORESONANTES - NUCLEO SATURADO.
- 100% SOLIDO con Microcontrolador RISC.
- TRIFASICOS Y MONOFASICOS 500VA-1MVA.
- VARIADORES DE VELOCIDAD AC y DC.
- FUENTES REGULADAS SALIDA VARIABLE.



PIONERO EN LA FABRICACION DESDE 1984



UPS True On-Line

- CRECIMIENTO MODULAR PARALELISMO N+1 REDUNDANTE.
- TRIFASICOS Y MONOFASICOS.
- Potencia desde 500VA hasta 5MVA.
- Software de comunicación SNMP/HTTP
- Interface RS232 - USB.

Sistemas de Luz de Emergencia

- FAROS - FLUORESCENTES
- PANELES DE SEÑALIZACION DE EMERGENCIA

BATERIAS SECAS BATTERY CSB YUASA

Francisco de Zela 2126 - Lince
pwt@powertronic-usa.com
www.powertronic-usa.com
CENTRAL HUNTING
472-1832



Institución Educativa Particular

Los Cayetanitos

Niveles Inicial y Primaria

Estimulamos en los niños el deseo de aprender y los aprestamos en dibujo, pintura, computación, inglés, danzas, repostería, teatro, titeres, mimo, música e instrumentos.
Contamos con departamento de psicología y guardería.

Directora Rosa Rivera Usheniznik

Av. Eduardo de Habich Nº 219, Urb. Ingeniería S.M.P. Telf. 483-0137





LUNES: Chaque, rocoto relleno, cuy chactado, lenguado frito.
MARTES: Chairo, seco de cordero, picante de marisco, pallares, chita frita.
MIÉRCOLES: Sancochado, estofado de res, cabrito al horno, frejoles.
VIERNES: Caldo blanco, cuy chactado, rocoto relleno, cebiche de lenguado.
SÁBADO: Chaque, arroz con pato, cabrito al horno, rocoto relleno.
DOMINGO: Chupe de camarones, timpo de rabos, adobo, locro de pecho, ocopa.

De Juan Valero Carpio
Lo esperamos en:
Av. Nicolás Arriola 777
Santa Catalina
Teléfono: **265-3451**

La Chura

VERANO 2008:
Acciones y Perspectivas

Día del lanzamiento de las precarias ramadas de la playa.

Ante el auge turístico de Punta de Bombón, particularmente en los meses de verano, era indispensable tomar una serie de medidas para recuperar el principio de autoridad en la playa y evitar esa sensación de desgobierno que se ha observado en los últimos años respecto a la ubicación tanto de los restaurantes, como de las carpas, ramadas, vendedores ambulantes, etc.

Sabemos que el turismo playero se sustenta en cuatro ejes: transporte, alojamiento, comida y recreación.

En ese sentido, hay una serie de tareas por hacer. Ya se han adelantado algunas ideas en números anteriores de esta publicación: como la necesidad de organizar la temporada de verano, a través de un PLAN INTEGRAL VERANO 2008: zonificación de la playa, capacitación a quienes van a tener alguna relación con nuestros visitantes: chóferes y empresas de transportes, propietarios de hoteles y de restaurantes, etc. De otro lado, se debe pensar seriamente en la descentralización de la primera playa, mediante la creación de accesos para otras playas con la señalización adecuada y la instalación de módulos básicos.

Se ha iniciado la solución de un problema de larga data: la reubicación de las ramadas que dan servicio de expendio de comidas y bebidas. Ahora debe haber una mejora en la atención al público, en el mobiliario y el equipamiento adecuado, así como en el cumplimiento de las normas básicas de higiene.

UN HUESO DURO DE ROER

En el año 2005 en la gestión del alcalde Enrique Cornejo, y con la asesoría del Dr. Julio Riega Quintanilla se presentó una demanda de desalojo en el Juzgado de Paz Letrado de Islay en contra de los Srs. José Nájar Gómez y Carlos Segura Manrique. Sorpresivamente el Alcalde Cornejo no hizo lo mismo con el Sr. Carlos Vargas, que en ese momento había interpuesto una acción de amparo, después de haberle ganado un juicio al alcalde Óscar Llosa por abuso de autoridad (quien sin seguir el debido proceso retiró las ramadas del referido señor). En la gestión de Cornejo se tuvo que dar marcha atrás y por mandato judicial reponer las cosas a su estado anterior a la desatinada medida del alcalde Llosa.

La nueva gestión, representada por el Profesor Guillermo Mamani Coaquira dando cumplimiento a una de sus propuestas de campaña y con un innovador concepto de playa limpia verano 2008, con la ayuda de la Dra. Rosario Julia Pinto Velásquez, emprende una nueva acción donde enfatiza y modifica ciertos cabos sueltos dejados por el Dr. Riega ante el Juzgado de Paz Letrado de Islay, el que en la sentencia N° 953-2005 recaída en el expediente N° 480-2005 declara " fundada la demanda interpuesta por la Municipalidad Distrital de Punta de Bombón, en contra de José Saturnino Nájar Gómez y Carlos Segura Manrique;

Necesidad de darle carácter a nuestro balneario.



en consecuencia dispone que los demandados y cualquier otro tercero, desocupen y entreguen a la demandante el área de 322 m² que fue cedida a favor de José Nájar Gómez y 590 m² que fuera cedida a Carlos Segura Manrique, respectivamente, de los terrenos que les fueron concesionados en uso y que se encuentran ubicados en las playas del litoral del distrito de Punta de Bombón, provincia de Islay, región de Arequipa".

En el caso del señor Segura el juicio lo había perdido por rebeldía. El lanzamiento se produce por gestión de la Dra. Pinto, el día 9 de agosto de 2007. Éste en represalia denuncia, tanto al alcalde como a su asesora, por abuso de autoridad y prevaricato.

Proceso que quedó ya archivado por desistimiento.

EL CASO DE CARLOS VARGAS

En el caso del Sr. Carlos Vargas, como queda dicho está protegido por un amparo. Según versión de la Dra. Pinto se le ha cursado una carta notarial para arreglar pacíficamente el diferendo, a lo que el Sr. Vargas ha contestado que él es dueño del terreno. Ante esta negativa se ha decidido iniciarle, cuanto antes, una demanda de desalojo por ocupación precaria ante el Juzgado Civil de Islay; y las medidas cautelares a las que haya lugar. Se comenta que la anterior gestión no hizo nada por resolver este problema, en evidente connivencia, por cuestiones políticas.

La actual gestión municipal ha tomado la decisión política de desalojarlo, en defensa de los intereses del pueblo y en cumplimiento de la legislación nacional. En ese sentido, es muy importante citar la opinión de la Capitanía de Puerto, que es un organismo de la Marina de Guerra del Perú, la que sostiene que eso no les corresponde a los actuales ocupantes, sino a Bienes Nacionales , los cuales por ley son administrados por las municipalidades.

ACCIONES MUNICIPALES

En este verano se está haciendo todo lo posible por mejorar en todos los aspectos, para lo cual el municipio ha acordado dar preferencia a los punteños que deseen trabajar y también opción a terceros, a todos se les ha tratado por igual, es decir en lo que se refiere al área del terreno y se les ha hecho firmar un contrato en el cual los adjudicatarios de antemano saben que el 31 de marzo deben desalojar y dejar todo limpio, sino en 5 días y sin necesidad de juicio, se retirarán las pertenencias de los conductores.

Por primera vez habrá un restaurante modelo que regule precios y será ejemplo de limpieza y atención, administrado por la Municipalidad. Por el parqueo de carros se cobrará un sol, por cuidado de 24 horas. Se exigirá que las carpas o sombrillas sean limpias y den un aspecto agradable, aunque sean de palos y esteras, serán pintados. No habrá ambulantes, solo kioscos y carretas. Se ha hecho una inversión de ciento trece mil novecientos siete con cincueta y siete nuevos soles en la ampliación de los servicios higiénicos, que consisten en siete duchas en el lado de varones con cinco inodoros y cuatro lavamanos e igual número en el lado de damas.Con esta obra se han duplicado los servicios que se ofrecía anteriormente. Se estima que debido a la gestión del actual alcalde en esta obra por administración directa se logrará un ahorro de más del 10%.

...en base a caña de bambú ...ofreció un excelente servicio.

Un Año de Gestión de **Guillermo Mamani** Alcalde de **La Punta de Bombón**

Desde que tomamos el municipio el 1 de enero del 2007 nos encontramos con un gran reto, nuestra interrogante era cómo solucionar los problemas, cómo satisfacer al pueblo que había confiado en nosotros y a todos los pobladores de nuestra querida Punta de Bombón.

Entonces, juntos hicimos un diagnóstico para determinar la situación real de nuestro pueblo. En lo administrativo decidimos hacer cambios sustanciales, para dar una mejor atención a todos los pobladores.

Por otro lado, planteamos la necesidad de continuar las obras que había dejado inconclusas la gestión anterior. Organizamos equipos de trabajo, cada regidor haría coordinadamente su función y las tareas encomendadas. Fue así que desarrollamos todo un plan estratégico a corto y mediano plazo.

ATENCIÓN PRIORITARIA

Las obras que merecieron inmediata atención son las realizadas en los pueblos periféricos, como el asfaltado de las calle de la urbanización Los Olivos , la calle Dos de mayo y los pasajes Nájar e Industrial, en su segunda etapa.

En Alto La Punta, en un trabajo mancomunado, siguiendo el ejemplo de nuestros antepasados Los Incas pudimos hacer realidad el desagüe, dándole así al poblador un nivel de vida superior. Continuaremos trabajando por estos pueblos, pues necesitan mucho más.

Otro de los problemas que encontramos fue el deficiente servicio de agua potable debido a lo obsoleto del equipo de bombeo, por lo que optamos en forma inmediata por la adquisición de una moderna electrobomba.Con esta medida pusimos fin a un problema de años, además contamos con una bomba de retén. Con esto estamos asegurando el agua potable para todos los pobladores .

De otro lado, venimos avanzando en los estudios y gestiones con miras a dotar de una planta de tratamiento de agua potable, redes de distribución y alcantarillado para todo el distrito de PUNTA DE BOMBÓN, incluyendo los tres anexos La PAMPILLA, BOMBÓN Y CATAS

SECTOR EDUCACIÓN

Hemos contribuido a la actualización en informática dotando de 10 computadoras al colegio VÍCTOR MANUEL TORRES CÁCERES (VIMATOCA) en convenio con la APAFA, que en representación de los padres de familia compraron 5. Del mismo modo, en la I.E. SEÑOR DE LOS DESAMPARADOS, en convenio con la APAFA entregamos, 10 computadoras.

En infraestructura, apoyamos con la construcción de 2 aulas al colegio VIMATOCA; y tres aulas y SSHH a la I.E. 41049 EVERARDO ZAPATA SANTILLANA en convenio con FONCODES. Apoyamos al EDOLL, con la instalación de postes para la colocación de la malla racheé.

Estamos comprometidos con el sector educación , pues somos unos convencidos que la educación es la locomotora que impulsará el desarrollo de las naciones. Por esta razón hemos pensado organizar talleres productivos en el colegio VIMATOCA, en los que los alumnos se preparen en industria alimentaría, industria del vestido, carpintería y mecánica automotriz, siguiendo el pensamiento del general Juan Velasco Alvarado, en lo que se refiere a la capacitación para el trabajo, como uno de los ejes de la educación del futuro.

Estamos conscientes de que hay un gran camino por recorrer y de que la educación es tarea de todos y del papel que le corresponde a la municipalidad.Dentro de esta perspectiva propondremos a los directores de todas las instituciones educativas la elaboración de sus Proyectos de Desarrollo Institucional (PDI),con miras en el corto plazo, a tener un proyecto educativo distrital siguiendo los lineamientos del proyecto educativo nacional.

El alcalde y su cuerpo de regidores: Olga Núñez, Sebastiana Mamani de Palacios, Paul Arrosquipa Puruguaya, Héctor Aliaga Mamani y José Yucra Quecara.

Sistema desagüe Alto La Punta: *La obra consta de: 6,981.86 ml de tubería PVC UF ISO 4435 S 25, 105 buzones y 473 conexiones domiciliarias.*

Compra de una bomba de agua para el distrito de Punta de Bombón.

Ampliacion de baños en la primera playa de La Punta.

Mantenimiento de la Piscina: *Que comprendió sala de equipos, SS.HH. y cerco perimétrico para brindar comodidad a los veraneantes.*

COMISIONES DE REGIDORES

DE OBRAS Y DESARROLLO URBANO. Titular : Sr. Paúl Arrosquipa Puruguaya, miembros: Sr. Héctor Aliaga Mamani y Sra. Olga Núñez Rodríguez

DE TRANSPORTE, DEPORTE Y SERVICIOS OCIALES. Titular: Sra. Sebastián Mamani de Palacios, miembros: Sr. José Yucra Quecara y Sr. Héctor Aliaga Mamani.

DE RENTAS, RECAUDACIÓN Y REGISTRO CIVIL. Titular : Sr. Héctor Aliaga Mamani. miembros: Sr. Paúl Arrosquipa Puruguaya y Sra. Olga Núñez Rodríguez

DE PLANIFICACIÓN, PRESUPUESTO, SALUD, EDUCACIÓN Y CULTURA. Titular: Sr. José Yucra Quecara, miembros: Sra. Olga Núñez Rodríguez y Sra. Sebastiana Mamani de Palacios

DE SERVICIOS COMUNALES. Titular: Sra. Olga Núñez Rodriguez, miembros: Sra. Paúl Arrosquipa Puruguaya y Sr. Héctor Aliaga Mamani

APOYO A LA AGRICULTURA

En convenio con MINDES, FONCODES y JUNTA DE USUARIOS DE PUNTA DE BOMBON hemos construido 14 pontones y una canoa, en los lugares que los mismos agricultores solicitaron. Vamos a seguir apoyándolos, esta vez con la compra de una balanza electrónica. En el 2008 está prevista la refacción del canal de San Juan de Catas, que como sabemos riega los terrenos de Bombón y Catas.

De otro lado, estamos comprometidos en la defensa del recurso hídrico del valle de Tambo, por eso es que hemos participado y lo seguiremos haciendo en las gestiones ante las autoridades del gobierno central, y donde sea menester en defensa de nuestros derechos.

SECTOR SALUD

Hemos visto por conveniente realizar la construcción del Centro Materno Infantil como obra prioritaria en el 2008. Se ha apoyado, con la logística requerida, en todas las campañas médicas realizadas en beneficio de los pobladores más pobres .

Estamos avocados a construir el estadio de PUNTA DE BOMBON con un expediente técnico de 600 000 nuevos soles. Con esta obra, optamos por el apoyo a la niñez y la juventud con una moderna infraestructura que les permita la práctica del deporte y la recreación, aplicando el lema «mente sana en cuerpo sano».

EN TURISMO

En defensa del consumidor y especialmente del turista que nos visita, hemos diseñado una política de supervisión de los restaurantes.La municipalidad mantendrá un restaurante para regular precios y mejorar en calidad y limpieza en el servicio prestado. Además, hemos motivado a los comerciantes para que expendan alimentos frescos y limpios.

En la próxima temporada de verano se hará una extrema vigilancia en las playas y redoblaremos nuestros esfuerzos por mantener estas limpias, la piscina en óptimas condiciones y el parqueo de autos también, con adecuada vigilancia.

Tenemos pensado, además , impulsar la interconexión de las playas de LA PUNTA – BOMBÓN-CATAS , incluyendo en este circuito turístico las hermosas lagunas de nuestro distrito , dando uso al puente construido en el dren,en una gestión pasada. Dentro de esta perspectiva ,ya estamos construyendo una batería de servicios higiénicos en la playa de Bombón.

TRANSPORTES Y COMUNICACIONES

Gracias a las gestiones realizadas con el apoyo de la vicepresidenta del Perú y Congresista por Arequipa Sra. Lourdes Mendoza del Solar ,conseguimos la refacción y el mejoramiento del puente Augusto Freyre que estaba al borde del colapso debido a los efectos del terremoto del 2001 pero particularmente por el paso de vehiculos de alto tonelaje. La actual refacción está a cargo de PROVIAS.Nosotros hemos apoyado con madera para el encofrado y con la construcción de una cabina para el vigilante.

PROGRAMAS SOCIALES

La Municipalidad Distrital de Punta de Bombón , mediante el programa de vaso de leche, apoya en su alimentación a 690 personas a nivel distrital,organizadas en 12 comités.

A través de la DEMUNA se da un amplio apoyo a todas las madres, niños, adolescentes y padres que buscan solucionar sus problemas, particularmente los derivados de violencia familiar, con la participación de la Defensoría del Niño y del Adolescente, del Centro de Salud y de la Policía Nacional.

Una importante gestión que cumple la DEMUNA es tramitar en la RENIEC el DNI a las personas, de escasos recursos que lo requieran. Este documentos es indispensable para tramitar judicialmente un juicio de alimentos, por ejemplo.

OBRAS EJECUTADAS EN EL AÑO 2007

OBRAS CONCLUIDAS

- EQUIPO DE BOMBEO S/. 42,554.40
- AMPLIACIÓN AGUA POTABLE CALLE SANTA ANA S/. 5,312.00
- ASFALTADO PASAJE INDUSTRIAL NÁJAR II ETAPA S/. 32,574.02
- ASFALTADO SECTOR LOS OLIVOS II ETAPA S/. 79,880.96
- CONSTRUCCIÓN AULAS IE VIMATOCA S/. 88,620.30
- CONSTRUCCIÓN SISTEMA DE DESAGÜE ALTO LA PUNTA II ETAPA S/. 376,000.00
  En convenio con MIMDES FONCODES, Aporte AAHH Belaunde – Costanera Sur, consistente en excavación de zanjas.
- CONSTRUCCIÓN DE 14 PONTONES Y UNA CANOA S/. 40,510.20
  Convenio MINDES FONCODES, Aporte de la Junta de Usuarios de Riego consistente en mano de obra Calificada.

OBRAS EN EJECUCIÓN

CONSTRUCCIÓN AMPLIACIÓN DE BAÑOS 1ERA PLAYA, CONSISTENTE EN 06 INODOROS, 07 DUCHAS, 04 LAVATORIOS EN BAÑOS DE HOMBRES Y MUJERES.

APOYO

- IE 41049 EVERARDO ZAPATA SANTILLANA, EN LA CONSTRUCCIÓN DE 03 AULAS Y SSHH.
- IE VIMATOCA, CON EQUIPO DE COMPUTO, EN CONVENIO CON APAFA
- IE SEÑOR DE LOS DESAMPARADOS, CON EQUIPOS DE COMPUTO, EN CONVENIO CON APAFA
- IE ERNESTO DE OLAZÁVAL EN LA INSTALACIÓN DE POSTES DE PARA COLOCACIÓN DE MALLA RACHE

OBRAS POR INICIAR CON EXPEDIENTES TÉCNICOS APROBADOS

- CONSTRUCCIÓN SSHH PLAYA BOMBÓN
- PAVIMENTO CALLE SANTA ANA
- ASFALTADO CALLE MICAELA BASTIDAS
- CONSTRUCCIÓN DE VEREDAS CALLE MICAELA BASTIDAS
- CONSTRUCCIÓN ESTADIO MUNICIPAL

OBRAS PROGRAMADAS PARA EL AÑO 2008

- CONSTRUCCIÓN CENTRO MATERNO INFANTIL
- ASFALTADO DE CALLES Y AVENIDAS DEL DISTRITO DE PUNTA DE BOMBÓN
- AMPLIACIÓN DE SISTEMA DE AGUA POTABLE Y DESAGÜE
- CONSTRUCCIÓN DE DESAGÜE CALLE SANTA ROSA
- CONSTRUCCIÓN DE MALECÓN PLAYA DE BOMBÓN
- CONSTRUCCIÓN DE SSHH IE 41049
- CONSTRUCCIÓN DE 02 AULAS IE VIMATOCA
- CONSTRUCCIÓN CARRETERA PLAYA LA PUNTA – BOMBÓN
- CONSTRUCCIÓN DE VEREDAS DEL DISTRITO
- CONSTRUCCIÓN DE 02 AULAS EN LA IE ERNESTO de OLAZÁVAL
- REFACCIÓN CANAL DE BOMBÓN
- REFACCIÓN CANAL SAN JUAN DE CATAS
- CONSTRUCCIÓN Y EQUIPAMIENTO DE PRIMERA PLAYA
- CONSTRUCCIÓN PLAZA 28 DE JULIO

MEJORAMIENTO Y AMPLIACIÓN DEL SISTEMA DE AGUA POTABLE Y ALCANTARILLADO DEL DISTRITO DE PUNTA DE BOMBÓN

Código SNIP : 70053

Monto del proyecto: 4951,728.00 nuevos soles.

Tiempo de ejecución: 8 meses, de enero a agosto del 2008.

Apoyo gobierno Regional de Arequipa 50% equivalente a 2´475,864 nuevos soles.

Apoyo a gestionar en Ministerio de Vivienda y Construcción, 50% equivalente a 2´475,864 nuevos soles.

Este convenio se firmó el 19 de diciembre último entre la Municipalidad Distrital de Punta de Bombón y el Gobierno de la Región Arequipa.

La obra será ejecutada por la misma Municipalidad de La Punta, bajo la modalidad por encargo. De este modo, se estará logrando lo que por años el pueblo del cercado y todos los anexos venían reclamando. Con la planta de tratamiento de agua superficial dejaremos de beber agua altamente dañina para la salud humana con gran contenido de sales pesadas. Nuestro agradecimiento y sincero reconocimiento al Presidente del Gobierno Regional Dr. Juan Manuel Guillén Benavides por su comprensión y compromiso con uno de los más graves problemas de nuestro pueblo. Creemos que esta será la más importante obra en nuestro distrito en el 2008.

Construccion de 02 Aulas en la I. E. VIMATOCA.

Asafaltado de Calles. *Asfaltado de Los Olivos, Pasaje Nájar e Industrial.*

Maqueta del estadio que se construirá en el 2008.

Refacción Puente Freyre. *Se colocó capa superior de acero, 7.5 cm. de concreto en losa y reposición de veredas, permitiendo el paso de vehículos de mayor tonelaje. La obra fue ejecutada por PRO VIAS nacional, con el apoyo de la municipalidad. Como se recordará el puente que tiene 120 metros de luz, fue construido en el año 1978, y presentaba en la superestructura un forado de 8.5 m², así como deterioro de la capa asfáltica con exposición y oxidación severa del acero.*

HABLA EVELYN NÁJAR CARRERA
SEÑORITA LA PUNTA 2007

Nací en Punta de Bombón, el 12 de diciembre de 1984. Mis padres: José Saturnino Nájar Gómez y Elder Carrera de Nájar.

Comencé mi vida escolar en la I:E Medalla Milagrosa; la primaria la hice en el Everardo Zapata Santillana; y la Secundaria en I. E. San Vicente de Paúl (Mollendo). Actualmente estudio por las mañanas Administración de Empresas en la Universidad de Nacional de San Agustín de Arequipa (UNSA); y trabajo como promotora de servicios en el Banco de Crédito (BCP) por las tardes.Mis hobbies son la lectura y el deporte.

Es un orgullo para mi y para mis padres representar a esta hermosa tierra.Me siento muy contenta y muy agradecida al Concejo Distrital de Punta de Bombón, por la designación.

La Punta de Bombón , desde hace diez años está considerada como el mejor balneario del sur, por su hermoso malecón y por su tranquilidad, seguridad y acogimiento de su gente, por lo tanto debemos darles a nuestros visitantes, los mejores servicios básicos, sin interrupciones ni inconvenientes.

La actitud de los pobladores en general y en particular de quienes prestan servicios en transporte, restaurantes, hoteles debe ser la de ofrecer un servicio de calidad, ser amables, tratar con respeto al visitante y no especular con los precios.

Para hacer atractivo nuestro balneario creo que se debe organizar el verano 2008 con actividades deportivas como campeonatos de fulbito, fútbol playa, voley playa; pero también organizando actividades culturales, sociales y recreativas,pensando en los distintos segmentos de los visitantes que tenemos.

Con respecto a la juventud de hoy considero que está a la vanguardia de los cambios que surgen en el mundo globalizado, esto conlleva a que quieran tomar sus propias decisiones sin medir consecuencias. Por ello creo indispensable que se mejore la comunicación entre padres e hijos, para así superar la brecha generacional.

Existen grupos que trabajan en procura del bien común, como el Comité del Señor de la Caña ,que con parte de los excedentes que les queda de sus actividades han apoyado y contribuido con el distrito y con algunos pobladores de escasos recursos.

La falta de trabajo y de oportunidades para seguir estudios superiores dificulta el desarrollo de los jóvenes Es por eso que resulta alentador que la Municipalidad incentive la práctica del deporte y la creación de talleres para aprender oficios de tipo técnico.

PUNTEÑO FUE ELEGIDO DECANO DEL COLEGIO DE INGENIEROS DEL PERÚ CONSEJO DEPARTAMENTAL AREQUIPA 2008 - 2009

En las elecciones realizadas el 25 de noviembre del 2007, el Ing. José Pinto Cáceres fue elegido como Decano del Colegio de Ingenieros del Perú – Consejo Departamental Arequipa(CDA) período 2008 - 2009. El ingeniero Pinto obtuvo el 68 % de los votos . El CDA cuenta con 4760 colegiados de todas las especialidades de la ingeniería, de los cuales aproximadamente 2000 se encuentran habilitados.

José Pinto Cáceres nació en Punta de Bombón. Es hijo de Víctor Pinto Carrera y Gloria Cáceres Guillén de Pinto. Estudió la primaria en la Escuela de Varones 963 (hoy 40488), y hasta segundo de secundaria en el Colegio Nacional Carlos Baca Flor (hoy Colegio Víctor Manuel Torres Cáceres).Culminó su secundaria en el Colegio Militar Francisco Bolognesi de Arequipa. Es ingeniero agrónomo de profesión, tiene estudios de maestría en Agroecología y ha recibido cursos de capacitación en España y Chile. Labora como Sub Gerente de Producción y Servicios Agroindustriales del Proyecto Especial Majes Siguas – AUTODEMA y es docente de la Escuela de Agronomía de la Universidad Nacional de San Agustín de Arequipa.

Dentro de sus principales propuestas para su gremio, está la Implementación del Complejo Recreacional del Ingeniero en Sabandía, el que beneficiará en forma conjunta a las 4760 familias de ingenieros, así como ofrecer mejores servicios, particularmente en la capacitación y actualización de los agremiados.

Con respecto a la proyección de su gremio a la comunidad, asegura que liderará el desarrollo de la Región Arequipa, para lo cual se creará la Fundación para la ingeniería de Arequipa, la que permitirá al Colegio de Ingenieros elaborar y presentar proyectos de interés social y ambiental para las diferentes municipalidades de Arequipa, dentro de la que se encuentra la de Punta de Bombón. Asimismo, durante su gestión se emitirán pronunciamientos técnicos respecto a los principales proyectos de interés regional como el Corredor Vial Perú –Brasil, el Gaseoducto de Camisea, Complejo Petroquímico de la macro región sur, la descontaminación del río Chili, los efectos del TLC que recientemente se ha firmado con EE.UU., etc. y exigirá al gobierno central la ejecución inmediata de la segunda etapa del Proyecto Majes Siguas (Angostura). Asímismo, indica que su Consejo Departamental tiene la mejor disposición para trabajar en forma coordinada tanto con el Gobierno Regional como con las municipalidades de todo la región Arequipa.

Finalmente, el flamante Decano del Colegio de Ingenieros del Perú – CDA, aprovechó la oportunidad para saludar a su distrito natal , particularmente a sus autoridades, expresándoles los mejores deseos de éxitos en su gestión y comprometiendo el apoyo de su gremio para el desarrollo sostenible de nuestra querida Punta de Bombón.

¿Qué es Alto **La Punta**?



Vista panorámica de Alto La Punta, junto al cementerio

Se conoce como Alto La Punta a los dos pueblos jóvenes que, desde la época del alcalde Jorge Rivera Torres (1980), se han ubicado en la ladera izquierda de Punta Bandurrias, en la explanada ubicada debajo del cementerio y que en tiempos no muy lejanos se usaba como tendales de ají: Costanera Sur y Belaúnde, integrados principalmente por gente procedente de Puno, de Cuzco y de las partes altas de Arequipa.

Estos pobladores son emprendedores, de un gran empuje y dan muestras de organización y de tener un peso muy importante en la vida social del distrito de Punta de Bombón. De allí que los candidatos a la municipalidad y al congreso se pelean sus votos, recurriendo muchas veces a prebendas. Sus raíces, sus costumbres, su cultura las preservan y las sacan a relucir en su participación en los eventos sociales del distrito.

Cuando llegaron a La Punta en busca de trabajo, se ubicaron en la periferia. Al encontrar un pueblo con grandes posibilidades y que ofrecía mejores condiciones de vida que sus lugares de origen, trajeron a sus familiares, lo que motivó la tugurización de las viviendas que los obligó a tomar tierras para lotizar y tener viviendas con todas las comodidades.

Cuentan los antiguos pobladores, que en una de sus tantas jornadas de oración, llegan a las pampas altas de La Punta y al ver el paisaje deciden tomar por invasión estas tierras eriazas. Se organizan en asociaciones, primero Costanera Sur y luego Belaúnde. El primer grupo fue liderado por Félix Quispe Mamani, un conocido evangélico; y el segundo, por Esteban Casani Choque.

Ambas asociaciones han pasado por tiempos muy duros en su desarrollo, pero a fuerza de empeño y despliegue de energía de sus líderes han logrado superarse. Su punto de quiebre puede ubicarse el 23 de junio de 2001, día en que se produjo el terremoto que sacudió todo el sur del Perú y que se trajo por los suelos gran número de viviendas del distrito. En esas circunstancias y para iniciar las tareas de reconstrucción, llegan Cáritas Diocesana y la ONG-CRS de procedencia alemana, las que los ayudan en forma significativa. Les proporcionan módulos de vivienda, los apoyan en la campaña de arborización y además promueve un convenio con el municipio y Sedapar para construir el reservorio para almacenar el agua para sus domicilios, así como la instalación de las tuberías. Se debe destacar la ayuda de Cáritas, que daba premios a las casas que se mantuvieran limpias, o sea que se creó una cultura de la limpieza; además realizaron la construcción de letrinas públicas.

La construcción de precarias viviendas ha alcanzado al Cristo Mirador y al cementerio.

SERVICIOS

En cuanto a los servicios tienen agua potable y luz eléctrica. Esta obra fue realizada a través de un convenio con FONAVI y con el aporte de un mil doscientos cincuenta nuevos soles por cada familia. Está en pleno desarrollo el proyecto de instalación de desagüe, a un costo de trescientos setenta y nueve mil nuevos soles (379,000.00), a cargo de la municipalidad, por administración directa, y con el apoyo de los pobladores con mano de obra no calificada.

Sin embargo, los pobladores se quejan de los servicios de agua y alumbrado eléctrico que son de baja calidad, debido a fallas técnicas.

Cada familia paga por una hora de agua al día, 12 soles mensuales, lo que les parece injusto; y por la energía eléctrica, de acuerdo al consumo que registran sus medidores. Se quejan de no tener telefonía fija -carencia que en gran número la suplen con el uso de celulares-, los comedores populares no existen, pues por el trabajo que realizan en la chacra es difícil encajar con su hora de almuerzo, prefieren llevarse su fiambre y cocinar por las noches.

El programa del vaso de leche funciona muy bien, tal como lo afirma su presidenta Srta. Ayme Ramírez Condori, el municipio les proporciona oportunamente las raciones. Cuentan con 6 wawawasis, uno de los cuales es llevado por la Srta. Diana Huamaní. El MIMDES paga a las señoritas que los atienden, según categorías, desde 120 hasta 180 nuevos soles mensuales.

Cuentan con una posta médica que no se usa por falta de personal, tienen un Jardín para niños, pero de acuerdo a la población infantil (más de 500 niños) requieren también de un centro educativo primario. Asimismo, requieren de un mercado de abastos y talleres artesanales.

Pagan el impuesto predial, pero no pagan arbitrios -pues no reciben el servicio de recojo de basura, la que botan en la ladera del cerro Bandurrias.

PROYECCIONES

Este pueblo conformado por dos asociaciones pro vivienda da muestra de ser organizado, pues ha conformado comités para diferentes gestiones, demostrando así una real capacidad organizativa. Costanera Sur fue reco-

nocida el 2 de agosto de 1981 y Belaúnde el 11 de noviembre de 1980. Los socios de Costanera Sur recibieron los títulos de propiedad de los terrenos que ocupan una parte de la Municipalidad Provincial de Islay y, otra parte de COFOPRI. Los socios de Belaúnde fueron titulados totalmente por COFOPRI. La intervención de dos entidades en el primer caso ha generado un problema de perímetros en sus lotes.

La población oscila entre 1500 y 2000 habitantes, entre las dos asociaciones. Costanera Sur tiene 200 socios y Belaúnde 300, según sus actuales líderes Mario Tito Mamani de Costanera Sur y Santos Apaza Ticona, de Belaúnde.

Tienen pensado lograr que en Alto La Punta se organice una Municipalidad de Centro Poblado Menor -así como El Arenal en el distrito de Deán Valdivia con alcalde y regidores incluidos- debido a la complejidad de sus problemas quieren manejar mejor su destino, ya que consideran que la Municipalidad de La Punta de Bombón, no cumple con satisfacer sus necesidades. Sus propios líderes aceptan que tienen limitaciones y que es un reto luchar por superar estos problemas, dentro de los cuales destacan la educación, la salud y la cultura.

Estos pobladores mayormente trabajan en el campo por un jornal de 30 soles los hombres y 20 soles las mujeres. Hasta los hijos menores salen a trabajar a las chacras. Hay también un grupo que se dedica a la construcción civil, otro a la pesca y otro a prestar servicios en los hogares en tareas de cocina, lavado o aseo.

Afirman que sienten cariño por La Punta por haberlos acogido. Por ello, participan en su aniversario y cada que requieran de su concurso.

OBRAS

Referente al asfaltado sólo se hará la carretera de subida hasta el Cristo Blanco y ellos van a realizar un estudio para pavimentar todas las calles, lo harán ante la región por gestión propia.

La administración del alcalde Cornejo inició la construcción de una escalera que deberá ser terminada por la actual, probablemente replanteando su trazo, en función a los usos que se le da.

EL CEMENTERIO Y EL CRISTO MIRADOR

El cementerio viejo ha sido prácticamente invadido por los nuevos pobladores que continuamente siguen llegando de la sierra sin que la municipalidad pueda hacer algo para detener este fenómeno. De otro lado, los familiares que tienen enterrados a sus seres queridos en el campo santo se quejan que desaparecen las cruces que son usadas como combustible y que desaparecen los floreros, coronas etc.

Es necesario precisar que las viviendas han llegado inclusive hasta los accesos al Cristo Mirador, que es uno de los más importantes atractivos turísticos de La Punta.

Frente a este problema se requiere urgentemente establecer los límites de los dos pueblos jóvenes y llegar a un entendimiento con las asociaciones, además evidentemente, de dotar de cerco perimétrico al cementerio.

LIDERAZGO

Se reconoce como actuales líderes a Mario Tito Mamani, José Blanco Choquehuanca, José Santos, Félix Coaquira e Isaac Torres.

José Blanco es un controvertido personaje de 43 años, con estudios secundarios que trabaja como personal de servicio en la Institución Educativa Everardo Zapata Santillana, y actualmente se encuentra reasignado en la UGEL por problemas personales. El pueblo lo considera su defensor, pero algunos creen que es muy arrebatado y que le falta mucho para ser un auténtico líder ,como pulir sus maneras, pues algunas veces se enfrenta a las autoridades sin medir las consecuencias. No hay duda sin embargo, que tiene un gran potencial. Actualmente se desempeña como secretario de la Asociación , presidente del comité de desagüe y presidente del Frente Cívico de Defensa de La Punta de Bombón.

Ellos son los responsables de las frecuentes movilizaciones de cientos de gentes por las diferentes calles de La Punta ,reclamando mayor atención de parte de las autoridades o protestando contra la falta de seguridad ciudadana ,ante las frecuencia de hechos antisociales. Esto jamás ha sido visto en la historia de nuestro pueblo y que nos prueba que las cosas han cambiado, pero no sabemos si para bien.

Hay que precisar que en La Punta solo se reconoce como pueblos jóvenes a los de Alto La Punta. Los otros son Asociaciones de Vivienda de Interés Social (Avis), que están ubicados en la periferia del distrito.

HABLA LA GENTE

—"Sus marchas se justifican pues tienen mucha razón, reclaman algo justo. En el 2007 han realizado tres y las tres han estado muy bien. Se puede decir que son un ejemplo de organización." Antonio Pacara Chambi.

—"De acuerdo al análisis que puedo hacer de los hechos, las manifestaciones de los residentes de Alto La Punta se sustentan en el resentimiento y en el convencimiento de que "la unidad hace la fuerza", aunque por conseguir lo suyo se postergue las necesidades de otros que legítimamente esperan solución a sus problemas. El éxito que vienen consiguiendo en sus gestiones se debe a que aprovechan la vanidad y dejadez de la gente tradicional de La Punta. "Trabajan en masa y son manejados como masa". Giovanna Paredes.

—"Es gente oportunista que genera un dolor de cabeza a la población antigua de La Punta. No hay provecho para el pueblo punteño. Lo que ellos buscan es solo su bienestar, son una amenaza, por su poder político. A los punteños tradicionales solo nos queda resignación. La juventud será la que en el futuro maneje nuestros destinos con criterios de equidad. Hay que reconocer que son organizados, cosa que nos falta a nosotros." Freddy Ramírez.

—"Pienso que la mayoría son manejados fácilmente por su baja cultura. Los líderes se aprovechan de ello para conducirlos a su antojo. Destaco su organización, pero creo que en el fondo son oportunistas y convenencioso." César Calderón.

—"Es gente conflictiva, pues solo se manifiesta para pedir y no aportan nada a la municipalidad. Los considero organizados, pero esto justo es lo más preocupante, pues su poder político ya se está viendo, ya colocaron un alcalde, el actual. Esta gente es de bajo nivel cultural y se deja manejar por cualquier persona que ellos creen que es líder. Su voto no es consciente". Gustavo Rivera Torres.

"Sobre las marchas que realizan, no estoy de acuerdo porque están exigiendo muy temprano trabajo al alcalde. Lo bueno que tienen es que son unidos y organizados. Tengo la idea que son gente con un poder político peligroso para el futuro. Su nivel cultural es pobre, corren el riesgo de cometer grandes errores". Manuel Carrera Yañez.

Educación: **Tarea** de todos

XCVI ANIVERSARIO DE LA I.E. "ERNESTO DE OLAZÁVAL LLOSA"

La Institución Educativa 40488 "Ernesto de Olazával Llosa", alma mater del Valle de Tambo, la más antigua del distrito de Punta de Bombón, el dos de julio cumplió su XCVI aniversario de creación. En la actualidad atiende a más de 250 alumnos.

EDOLL, ha obtenido el PRIMER PUESTO en el Plan Lector a nivel provincial y regional, lo que demuestra que el servicio educativo que brinda a la niñez punteña es el más idóneo y asertivo.

Actualmente la I.E. está liderada por el Prof. FERNANDO SIU RIVERO como Director Encargado y lo acompaña una excelente plana docente, con la que viene logrando éxitos para el orgullo de nuestra provincia.

TALENTOS EN MATEMÁTICA Y COMUNICACIÓN

La Institución Educativa "CIRO ALEGRIA BAZAN", el 04 de noviembre del 2007 , cumplió 28 años al servicio del

Centro Poblado Menor de El Arenal y en ese lapso ha conseguido muchas satisfacciones y lauros para los hogares de nuestra comunidad.

Ciro Alegría Bazán siempre ha tenido una destacada actuación en las diversas actividades deportivas, culturales e intelectuales. En el Año Escolar 2007, ha sido el ganador del concurso de Redacción, a nivel provincial de Islay, con la alumna Dayana Coaguila Arenas, así como ganador también de las Olimpiadas Escolares de Matemáticas, en las tres categorías, con la alumna Flor Alarcón Huayna, Diego Ortiz Herrera - quien por tercer año consecutivo lo viene haciendo - Adner del Carpio Calla, quienes con justa razón se han ganado el derecho de representar a la provincia de Islay en la etapa regional. (M. Patricia Villanueva Jara)

CUMPLIÓ SU TERCER ANIVERSARIO LA I.E. "RUBÉN LINARES LINARES"

El 22 de noviembre cumplió el tercer aniversario de creación la I.E Rubén Linares Linares de El Arenal con un programa que comprendió izamiento del Pabellón Nacional por el Director, acompañado por las autoridades del distrito de Deán Valdivia y del Centro Poblado de El Arenal, con la presencia del Alcalde Richard Ale Cruz, y del Gobernador del distrito, José Diaz. En esa oportunidad los alumnos hicieron una magnífica presentación de danzas.

En la víspera, tuvo lugar el paseo de

antorchas por las principales calles de El Arenal, la elección de las cinco mejores antorchas que recibieron merecidos premios; la coronación de las reinas: Paloma I Reina de la I.E.; y de Keyla y Ursula, reinas de la simpatía, así como la entrega de premios a los ganadores de los diferentes concursos organizados con motivo del aniversario.

ETAPA REGIONAL DE LA XVII FERIA ESCOLAR DE CIENCIA Y TECNOLOGÍA SE DESAROLLÓ EN COCACHACRA

Por primera vez se desarrolló en nuestra provincia la etapa regional de la Feria Escolar de Ciencia y Tecnología en su XVII edición. La sede le correspondió a la Institución Educativa Mariano Eduardo de Rivero y Ustariz de Cocachacra, en mérito a haber logrado el mayor puntaje a nivel regional en la edición anterior con el trabajo "Practicar una cultura del agua es cuidar nuestra existencia en el planeta".

A esta cita se hicieron presentes las instituciones educativas de toda la región Arequipa, que resultaron ganadoras en la etapa provincial. Lastimo-

LA CALIDAD EDUCATIVA EN ISLAY

Por: M. Patricia Villanueva Jara

Creo yo que todos los docentes en Islay debemos utilizar el slogan del Sistema de Defensa Civil "LA CALIDAD EDUCATIVA: TAREA DE TODOS". Para mejorar la calidad educativa en Islay se deben crear las condiciones necesarias, asegurando la cobertura y equidad de la educación para los estudiantes de la provincia, asegurar el logro de aprendizajes significativos, que les sean útiles en su vida presente y futura.

Con el avance de la ciencia y tecnología es necesario valorar los procesos que se dan, no solo en conocimientos si no también en el desarrollo de habilidades, capacidades, motivaciones y sentimientos que generan el proceso de enseñanza y aprendizaje y los valores que se forman los estudiantes.

La calidad educativa debe ser integral e inclusiva, con la contribución plural y comprometida de todos. Se debe elaborar el Proyecto Educativo Provincial, luego distrital y esta responsabilidad deben asumir las autoridades locales, APAFAs, ex alumnos, representantes de instituciones, sindicatos de profesores, directores, etc., a partir de un diagnóstico de partida del proceso y de los resultados. En el marco de este documento, se debe desarrollar el Proyecto Educativo Institucional de cada Institución Educativa (PDI)

Pero también, tenemos que fortalecer varios aspectos como:

- Contar con un currículo pertinente y diversificado, con propuestas pedagógicas viables y sostenibles, con la dotación y utilización adecuada de material educativo, con el uso de las tecnologías de la información y comunicación para el desarrollo de los aprendizajes, con el mejoramiento de los espacios educativos (infraestructura), con la idoneidad profesional de los docentes, y el desarrollo de una gestión eficaz, participativa y con liderazgo del Director, realizando una evaluación permanente.

- Gestionar cursos de capacitación para los docentes ante los gobiernos local, provincial y regional.

- Diseñar proyectos de innovación, particularmente en lectura, promoviendo la formación de escuelas para padres, concursos de conocimientos en las áreas de comunicación y lógico matemática y la participación activa en la feria de ciencias y feria de textos.

Pero no podemos dejar de mencionar algo muy importante, como es la influencia favorable o desfavorable en los aprendizajes que tiene el contexto familiar, social y productivo en el cual los estudiantes viven, estudian y se desarrollan.

Mejorar la calidad educativa es responsabilidad de todos. Solo con nuestra participación comprometida y decidida lo lograremos.

Ante este reto si no podemos hacer mucho, más vale que hagamos algo.

samente no pudieron asistir algunas instituciones de Condesuyos y La Unión, por motivos económicos. Por nuestra provincia participaron:

I.E.San Vicente de Paúl de Mollendo, en cuatro áreas: Ciencias Básicas: "Maravillas Nutricionales: Quinua, Tarwi y Oca", Ciencias Sociales: "Una historia que se pierde en el tiempo: El Castillo Forga", Tecnología y Ambiente: "Alcachofa, nueva fuente de desarrollo", Educación para el Trabajo y Proyectos Empresariales: "El páprika en la industria"

I. E. Diversificado de Chucarapi Tecnología de Información y Comunicación: "Aprendiendo informática con multimedia"

I.E. Víctor Manuel Torres Cáceres de La Punta. Ciencias Ambientales: "Conociendo un nuevo fertilizante: la Azolla".

Durante los dos días que duró la feria se contó con la visita de gran cantidad de público que salió satisfecho con la exposición de los estudiantes que siempre estuvieron dispuestos a contestar las múltiples preguntas de los asistentes, algo muy digno de resaltar en los jóvenes. Se contó también con la presencia de las principales autoridades del distrito, el director de la UGEL Islay y el Gerente Regional de Educación, Dr. Angel Manrique Linares, quien se comprometió a que el trabajo ganador "no se quede en una vitrina". Lastimosamente, ninguna institución de la provincia tuvo suerte en esta etapa donde obtuvo el máximo puntaje, entre los seis ganadores, la institución educativa "40049 Francisco Bolognesi" de la UGEL sur, con el trabajo "Industrialización de la alfalfa" que expuso los diversos productos que se pueden obtener de la alfalfa desde una visión empresarial.

Cabe mencionar que durante la ceremonia de clausura y premiación la institución anfitriona obsequió a los visitantes diversos presentes, destacándose bolsas que contenían 250 gramos de arroz y azúcar como productos distintivos del distrito de Cocachacra. De la misma manera, los estudiantes de Caylloma demostraron la identificación con su tierra al vestir trajes típicos durante los dos días de exposición, lo que ratificaron al ofrecer una danza tal como lo hizo la institución sede, minutos antes de la ceremonia.

UGEL ISLAY CLAUSURA CURSO

En las instalaciones del auditórium de la Municipalidad Distrital de Deán Valdivia, La Curva, se realizó el Curso de las Redes de Interaprendizaje del ex Programa Huascarán – ahora – Dirección General de Tecnologías, que se dictó a los docentes de toda la provincia de Islay desde el lunes 12 de noviembre , sobre las nuevas técnicas de enseñanza de informática para ser aplicado a los alumnos de la provincia de Islay. La ceremonia de clausura contó con la presencia de autoridades del distrito y de la provincia. El evento fue clausurado por el Especialista de la UGEL Islay, Profesor Alberto González en representación del Director de La UGEL, Prof. Heraclio Molina Barriga. El curso contó con la participación de más de 200 docentes de toda la provincia.

GESTIÓN DE LA I.E. VICTOR MANUEL TORRES CACERES

La dirección del VIMATOCA institución a cargo de la Prof. Cecilia Jove Laura, quien en coordinación con la APAFA, realizó diferentes gestiones con la finalidad de brindar a los estudiantes ambientes y medios audiovisuales para mejorar su aprendizaje.

En el área de gestión se logró:

-Construcción de 2 aulas para los alumnos de 2do. grado, en convenio con la municipalidad y gobierno regional.

-Donación de 04 TV. de 29"

-Donación de 15 computadoras para el área de Educación para el Trabajo

-Habilitación de un ambiente para la biblioteca .

-Se gestionó ante el Gobierno Regional la construcción de 2 talleres y 4 aulas, para el área de educación para el trabajo en industria alimentaria y computacion e informática.

-Se gestionó en la Universidad Nacional de San Agustín, con el apoyo del Sr. José Cáceres Guillén, funcionario de esa casa de estudios, un profesional en psicología que pueda ayudar a los alumnos con problemas que repercutan en su aprendizaje y comportamiento.

En el área Técnico Pedagógica:

-Los estudiantes participaron en concursos externos, obteniendo el primer puesto y el más alto nivel de la provincia en la XVII Feria escolar nacional de ciencias, tecnología e Innovación FENCYT-2007.

-El segundo puesto a nivel provincial en el concurso de redacción la "Hora sin demora en mi localidad".

-Los concursos internos, "Sé que puedo" y " Mi aula es la mejor" que se han llevado a cabo cada bimestre, con el fin de optimizar el aprendizaje de los alumnos y crear un espíritu de competitividad.

-Se ha trabajado, en coordinación con los profesores tutores, la escuela de padres. Asimismo, hemos contado con el apoyo de la Policía Nacional y el MINSA.

Se debe destacar que este año se ahorró cerca de 8000 nuevos soles en el pago de agua y luz, por gestión de la APAFA ante la GREA. A este ahorro se le dio un buen uso en los arreglos internos realizados.

El presidente de la APAFA es el Sr. Hugo Villena, quien acompañado con los demás directivos, realiza una labor titánica de apoyo.

E.I. "NUESTRA SEÑORA DE LA MEDALLA MILAGROSA" GANÓ 1° PUESTO EN FERIA DE CIENCIAS EN SU CATEGORÍA

La Institución Educativa Inicial "Ntra. Señora de la Medalla Milagrosa" de La Punta de Bombón, participó en la XVII Feria Escolar de Ciencia, Tecnología e Innovación, haciéndose acreedor al 1er puesto en el área de Ciencia Ambientales, categoría "A" con el Proyecto "Productos que se pueden obtener en base a sábila", presentado por los alumnos Karina Rivera Bedregal y Gustavo Adolfo Huamachuco Roque, con el asesoramiento de la Profesora Maribel Salazar Flores. Es de destacar el desenvolvimiento y preparación de los niños, los que se hicieron acreedores a diplomas y medallas.

Esta Institución Educativa cuenta con una población estudiantil de 120 niños entre 3, 4 y 5 años de edad y dispone de un eficiente personal docente dirigido por la Profesora Tula Nájar Paredes.

Una exposición en la I.E. Medalla Milagrosa.



RESIDENCIAL
Los Faroles

Habitaciones simples y matrimoniales, baño privado con agua caliente, salón de usos múltiples, Tv cable, teléfono público, cafetería, cochera y servicio de lavandería.
Reservaciones individuales y para delegaciones.

Manuel Muñoz Nájar 554
Telf. 285014 / 221509 / 237651 / 9907397
y Hospedaje El Remanso
San Camilo 412
Arequipa

UNIQUE

GLENY VÁSQUEZ DE CARRERA
Directora Máster de la zona sur

¡Incorpórate ya!
Te esperamos
No necesitas invertir.
Conviértete en una empresaria de éxito
Te asesoramos y ayudamos a hacer realidad tus sueños

Saluda a Punta de Bombón con motivo de la Fiesta del Señor de los Desamparados.

Av. Trinidad Morán J-4, Urb. Leon XIII
Cayma Arequipa
Telf. 272773 - 255927, Telefax 252284,
Cel. 9638656 Nextel 406*9952

LOGÍSTICA HAFID S.R.LTDA.
Calle Cayaltí N° 344, Teléfono (01) 436-0297
C.C. Monterrico - Lima 33

Ferretería industrial, domiciliaria y acabados de construcción en general.
Guillermo Ascuña Paredes

Proyectos de forestería urbana, decoración de jardines, suministro de plantas ornamentales y exóticas.

Dirección y asistencia profesional especializada.
Marita Ascuña Briceño
Ing. Forestal

Saluda a Punta de Bombón con ocasión de la fiesta de Nuestro Señor de los Desmaparados.

Castillo
Servicios Funerarios & / o Velatorio

De: Virgilio Phala

Asegure la tranquilidad de su familia con los nuevos planes de necesidad futura.
Servicio preferencial a Punta de Bombón.
Atención las 24 horas del día.

Av. Alcides Carrión N° 141
Telf. 42-3566 Cel. 9562103 / 9562102

Atendemos asegurados de Essalud, La Positiva y público en general

Socosani
Coca-Cola
CERVEZA CUSQUEÑA

NAPOLEON CORNEJO S.R.L.

De: FRIDA BENAVENTE DE CORNEJO

DISTRIBUIDORA DE GASEOSAS, CERVEZAS Y LICORES EN GENERAL
VENTAS AL POR MAYOR Y MENOR

Saluda a La Punta de Bombón en las fiestas del Señor de los Desamparados, a la Virgen de la Candelaria, patrona de Bombón, con motivo de su fiesta el 02 de febrero y les desea un feliz año nuevo 2008.

AV. INDEPENDENCIA 1209 AREQUIPA – PERÚ
TELÉFONOS: 220731 – 285677

FT
NORGREN HERION
Representante del grupo Norgren Herion de Alemania

FLUIDTEK s.r.l.

AUTOMATIZACIÓN INDUSTRIAL
ASESORÍA - DISEÑOS

Diseño de sistemas neumáticos e hidráulicos. Automatización de procesos y maquinarias. Válvulas multifluidos. Cilindros neumáticos e hidráulicos. Filtros, lubricadores y reguladores de presión.

Accesorios: *Bombas hidráulicas, silenciadores, mangueras, conectores, filtros*

Raúl Porras Barrenechea 2134 Chacra Ríos, Lima
Central Telefónica N° 619-7100

Cooperativa Agraria de Servicios la Punta de Bombón Nº 96

Su **realidad** y la **necesidad** de **reactivarla**

Es una pena que la indiferencia de los socios tenga en el abandono a una institución como la Cooperativa Agraria de Servicios La Punta de Bombón Nº 96, que está llamada a convertirse- por los difíciles tiempos que se vienen para los productores agrarios con la firma del TLC, en la verdadera locomotora del desarrollo socio económico de nuestro distrito.

No se quiere entender algo tan simple como que "La Unión hace la fuerza". Que a través de la cooperativa se pueden conseguir mejores precios para los insumos que se requieran para el cultivo y la crianza de animales y para los que se cosechan, entre otras innumerables ventajas. ¿Cuál es la real situación de la cooperativa?

Para responder a nuestro interrogante recurrimos a don Guillermo Pacheco Valdivia, y a Bernabé Contreras, quienes actúan como presidente y Gerente ,sin recibir ningún estipendio desde 1997. "La cooperativa-nos dijo el presidente -se encuentra en una situación de abandono, no hay participación de los socios, los que ni siquiera compran los abonos que se venden"

La cooperativa es una persona jurídica que se fundó en 1970 por iniciativa de Ricardo Vera Chávez, que cuenta con 201 socios, que cotizaban 5.00 nuevos soles mensuales cada uno, inscrita en Registros Públicos y que posee RUC, pero ante la SUNAT figura como Inactiva, acota su Gerente.

No obstante, su patrimonio puede calcularse a «grosso modo» en unos ochenta mil dólares americanos, pues posee un local en la Av. Ernesto de Olazával S/N construido en un terreno de 1228 metros cuadrados de área.

Actualmente vive de los alquileres de su local a la empresa EFADA EXPORT SAC, quien paga 650.00 nuevos soles mensuales en la campaña de acopio de ají páprika, pero después 350.00 nuevos soles por el uso de las oficinas. Además, al año vende un promedio de 120 bolsas de abono.



Local de la Cooperativa: un patrimonio de mas de 70,000 Soles que requiere urgente atención.

En un testimonio descarnado, don Guillermo Pacheco refiere que "Recibí la cooperativa con un capital de 9 bolsas en el almacén y deudas por cobrar y por pagar. Poco a poco fui recuperando el dinero y hoy en día cuento con un capital de 25,000.00 nuevos soles que están en mi poder hasta que los socios vean lo conveniente"

«Aprovecho esta oportunidad para invocar a los socios a que se reúnan para velar por la institución, pues ya mi edad no da para más», concluyó.

¿CÓMO EXPLICAR ESTA SITUACIÓN?

Para que nos explique el por qué del abandono de las cooperativas en el país recurrimos al Ing. Jorge Zebalios Chávez, hijo de una dama natural de El Arenal, promotor del sistema cooperativo, ex presidente de la exitosa Cooperativa de Servicios Educacionales Abraham Lincoln,que cuenta con 57 años de vida, 700 socios, miles de asociados y posee un patrimonio de más de 50 millares de dólares.

"Este modelo choca con algunos paradigmas culturales de la sociedad peruana, porque implica respeto por el bien común, desprenderse de los intereses personales, trabajo solidario, respeto mutuo y perder el miedo a hacer.

El ser humano por su naturaleza misma es extraño y complicado, pero si a eso le sumamos los paradigmas sembrados por la educación que recibió, las cosas se ponen más complejas aún...

No pretendo, ni creo poder cambiar a estas personas de manera de pensar, solo intento motivar a aquellas almas que aun tienen esperanza, que gozan de sentido común, y que son concientes de que es tan simple lograr metas que parecieran imposibles a través de la unión.

También entiendo que adicionalmente a esta compleja naturaleza humana, hay de lo otro, lo ligado a gente sin escrúpulos, de pillos, de bribones, de fieras insaciables, que quieren llenarse los bolsillos a costa de terceros. Para ello no tienen reparo en dispersar odio y enfrentamiento, porque saben que mientras más dividida esté una organización, más probables y posibles serán sus planes.

Por mi parte continuaré escribiendo, porque las ideas, son semillas, todo es cuestión de que lleguen donde haya buena tierra", precisó.

¿QUÉ HACER?

Las cooperativas son como cual-

quier empresa, en lo único que difieren es en el carácter democrático de la gestión.

Entonces bajo un escenario de abandono de la cooperativa, lo primero que deberíamos preguntar es si los objetivos o razones que la originaron siguen vigentes y tienen relevancia en el momento actual.

Si la respuesta es sí, entonces es un tema de reinventar, de poner en valor esta empresa.

Propiciar una reunión de los socios o hijos de estos (porque muchos socios han fallecido), en la que puedan nombrar una comisión encargada de la reactivación y saneamiento económico y legal de la Cooperativa a la luz de la ley general de cooperativas Decreto Supremo 074-90 Tr. (Texto único ordenado de la ley de cooperativas).

Debe considerarse que la recomendación 193 de la OIT aconseja un nuevo marco jurídico para las cooperativas y que para esos efectos se ha nombrado una comisión en el Congreso de la República. Esta normatividad buscará impulsar el desarrollo del cooperativismo, considerado por muchos como la tercera vía.

Además creemos se deberá hacer una intensa campaña de motivación y capacitación, hasta lograr el nombramiento de los órganos de gobierno que imbuidos de nuevas ideas puedan llevar adelante la institución.

Caso contrario, lo mejor es dar por terminada su actividad y proceder conforme lo manda la ley.

Las cooperativas, no son varitas mágicas que lo pueden resolver o hacer todo, he visto casos como los ocurridos en empresas en quiebra, los empresarios para eludir sus responsabilidades de carácter laboral, trasladan las empresas a los empleados y estos optan por el sistema cooperativo como estructura societaria. Si la empresa es inviable, la consecuencia es inevitable, sea o no una cooperativa. Es más si se traslada la gestión a empleados inexpertos, sin capital, sin capacidad de conseguir financiamiento, lo único que hacen es trasladar una agonía de altísimo costo social.

Las cooperativas por el contrario cobran un alto valor social, cuando de manera espontánea o natural, grupos más o menos parecidos de personas coinciden en una necesidad o que están todos de acuerdo en alcanzar un objetivo y dispuestos a hacerlo de manera conjunta y organizada. Allanándose al bien común, sin pretensiones de crear grupos de poder, con un carácter de gestión democrática de tipo inclusivo (Todos participan de todo). Es por ello que el mundo está lleno de cooperativas, en salud, en educación, en crédito, en distribución y generación de energía, de compras, etc.

«No pretendo, ni creo poder cambiar a estas personas de manera de pensar, solo intento motivar a aquellas almas que aún tienen esperanza, que gozan de sentido común, y que son conscientes de que es tan simple lograr metas que parecieran imposibles a través de la unión.»

Puede hasta sonar extraño, pero en los Estados Unidos, las cooperativas tienen vigencia y responden a muchas necesidades donde las grandes corporaciones ni siquiera quieren participar. Sin las cooperativas, probablemente no habría vida en amplios sectores de Alaska donde sus propios pobladores resolvieron por sí mismos el problema de energía, con la que funcionan hospitales, escuelas, seguridad, y sus propios hogares (calefacción), porque el simple hecho de ser poco rentables para otro tipo de empresas (corporaciones).

Las cooperativas justo están hechas para eso, para estar por encima de las ganancias, primero es el ser humano, su bienestar es el fin, subyuga al dinero para conseguirlo, no lo contrario.

En un escenario donde el estado no puede llegar a todos por sus limitados recursos, las entidades de asistencia tampoco por su escasez y las corporaciones por su orientación a la rentabilidad por encima de todo, parece que al ser humano solo le queda la solidaridad, la unión, para resolver temas que le son comunes y de urgente necesidad.

Entonces si es posible reinventemos la Cooperativa Agraria de Servicios La Punta de Bombón Nº 96, como respuesta a necesidades de sus actuales y potenciales socios. Ya sea para comprar insumos de manera conjunta, para así conseguir mejores precios (no es lo mismo comprar por uno que por mil), para comprar maquinarias que podrían dar servicios a los socios, así evitando comprar equipos con muchas horas de tiempo muerto, para organizar la comercialización de productos, para lograr un volumen mayor de oferta, para así acceder a nuevos mercados (TLC), para contratar conjuntamente expertos que permitan mejorar la producción y productividad, para lograr todo cuanto soñemos porque unidos sí es posible!!!

Ver artículo :¿CÓMO CONSTRUIR UN SUEÑO? en: http://unidostodo.blogspot.com/2006/11/mirando-el-vaso-medio-lleno-no-medio.html

Local de la Cooperativa, alquilado a un tercero para el acopio y selección de páprika.

De **AQUÍ** y de **ALLÁ**

PRIMER FESTIVAL GASTRONÓMICO Y COSTUMBRISTA EN COCACHACRA

Con gran éxito se desarrollaron las actividades programadas en el primer Festival Gastronómico y costumbrista de Cocachacra. El evento se realizó el sábado 25 y domingo 26 de agosto en la Plaza Mayor de Cocachacra.

El festival, organizado por la Municipalidad de Cocachacra, se inició con un colorido pasacalle, en el cual instituciones de la localidad mostraron la vestimenta e instrumentos típicos del lugar. Posteriormente se efectuó una exposición de fotografías y pinturas, que culminó con el develado de un mural que ilustra el cultivo del arroz desde su siembra hasta la cosecha con las recordadas siegas.

El domingo se prosiguió con la exhibición y degustación de "el pan" más grande de Cocachacra, el que alcanzó dos metros y medio de largo. Posteriormente, se exhibió y degustó "la tortilla de camarón" más grande: cuatro metros y medio de largo, por uno de ancho.

Seguidamente se efectuó la degustación y venta de platos típicos de la zona, los mismos que fueron consumidos por los cientos de personas que asistieron al evento; para finalizar con un brindis en el que se consumió el guarapo, la bebida típica de Tambo.

Los pobladores manifestaron su agrado por esta actividad cultural, en la que se revivieron tradiciones y costumbres de nuestro pintoresco valle.

PRECIOS DE PRODUCTOS AGRÍCOLAS, GANADEROS Y ACUÍCOLAS EN EL VALLE DE TAMBO

Los precios durante el año han sufrido altibajos como se podrá apreciar en el siguiente listado:

Precios de productos agrícolas

El ají común estaba a principio de año en S/.5.00 el Kilo, y ahora está S/.9.50.

El ají páprika estuvo entre $2.00 y $3.00, pero ahora su precio es de S/.1.50 el kilo.

La papa costaba a principios de año en S/.0.70, hoy está en S/.0.20.

El tomate cuesta S/.15 el cajón.

El zapallo es S/.70 por kilo.

El arroz está en S/.2.30 el kilo (este ha sido un buen año en producción y precio).

Maíz en chala S/.0.90, en grano amarillo S/.1.20 y en grano blanco S/.1.60, el kilo.

Aceituna preparada el k. 7.00 soles primera, segunda 6.00 y verde 4.00 N.S.

Camote Valdivia esta 1.5 el k. ; el Tucapel 1.80 el Kilo.

El ajo sufrió también cambios bruscos, hoy en día está S/. 0.50 y S/. 0.30 el kG.

Espinaca y la albahaca están la caja 6.00 y 5.00 respectivamente.

La cebolla es la planta lotería, a días sube, y a días baja. Ahora está en S/. 0.10 el kilo.

Repollo un Sol el kilo.

Caña de azúcar de chupar la unidad a S/.1.00.

Beterraga su precio está en S/. 0.80 el Kg.

Los precios de mariscos y pescados.

La corvina está en S/.18 el kilo; el lenguado también; el farraguto en S/.5; el tollo en S/.4.00; la raya en S/.3.00; el cholo en S/.2.50; los camarones en S/.10 y las machas que las extraen a escondidas en S/.2.50 la docena.

Precios de las carnes.

La carne ha sufrido un incremento en sus precios: carne de vaca está en 8.00 n.soles el kilo ,la gallina está en 9 soles ,el pollo en 7.50 el k.,el chancho se mantiene en 7.00 n.s. y el cordero en 9.00 por kilo.Los huevos están 4.5 nuevos soles el Kg.

CREAN FUNDACIÓN DELIA ROSA ÁLVAREZ DE MONTOYA

El Ing. Jorge Montoya Álvarez ha creado en Cocachacra la "Fundación Delia Rosa Álvarez de Montoya" orientada a mejorar la calidad de la educación. El día 17 de octubre visitó este distrito en compañía de sus hermanos Hardy y Maggie y de su cuñado Víctor Hurtado Lazo. Se reunieron con el señor Alcalde Juan Guillén, con el señor Párroco en el parque que lleva el nombre de esta distinguida dama cocachacrina, donde se realizó una pequeña ceremonia, madre los distinguidos visitantes y a la que asistieron además autoridades y jóvenes de los centros escolares.

El Alcalde destacó la entrega de la Sra. Delia Rosa Álvarez de Montoya por la educación en Cocachacra y las hermosas huellas que había dejado. Las palabras de agradecimiento por este pequeño homenaje estuvieron a cargo de Hardy, el mayor de los hermanos Montoya. Luego visitaron dos centros educativos donde participaron escolares en algunos bonitos números. En estos dos lugares el Ing. Jorge Montoya como cabeza de la fundación y exalumno de uno de los Centros expreso palabras de agradecimiento y ofreció su apoyo en ambos locales.

Le han hecho muchos pedidos y él se ha comprometido a apoyar luego de los estudios correspondientes. Hardy ha quedado como el Coordinador de la fundación

La Fundación Delia Álvarez de Montoya es una organización privada, sin fines de lucro, cuyo objetivo principal es apoyar y promover la educación y el desarrollo de los niños más afectados por la pobreza en el Perú y en Venezuela, donde radica el Ing. Jorge Montoya.

En la actualidad el Ing. Montoya está apoyando 3 programas en Venezuela y 2 en Lima (Manchay y Aprendamos Juntos) y dado el origen de la señora Delia, desea desarrollar un proyecto integral en Arequipa y Cocachacra.

Los Montoya Álvarez, junto a autoridades y alumnos cocachacrinos en reciente visita.

CÍRCULO SOCIAL LA PUNTA

El Círculo Social La Punta es una institución que goza de nuestra especial simpatía.Sentimos que es imprescindible para La Punta y que es obligación moral de todos los punteños hacer todo lo que esté de su parte para mejorarlo. Sin embargo, es indispensable poner las cosas en orden, pues hace muchos años que no hay renovación del Consejo Directivo, los socios no cotizan, no hay incremento de nuevos socios y debe regularizarse toda la documentación con el fin de lograr su personería jurídica hasta conseguir su inscripción en Registros Públicos ,lo mismo con la propiedad que tiene, de la que únicamente existe, según tenemos entendido una minuta de compra venta.

Consideramos que logrado el saneamiento legal de la institución se puede relanzarlo con la elección de un nuevo consejo directivo, captación de nuevos socios, manejo empresarial de la institución, si es posible con un gerente rentado.. (y hasta buscar un concesionario para el local en el que se puedan realizar una serie de actividades, como venta de menú en el verano,y peñas todos los fines de semana).

La dificultad que tiene esta prometedora institución es que sus socios y directivos viven en diferentes lugares del país .Creemos que ahora se puede superar, con las sesiones no presenciales, tomando decisiones vía correo electrónico, fax u otros medios. Creemos que en principio es necesario vender confianza y eso solo se logra con reglas claras y transparencia. Todo el mundo reconoce el gran esfuerzo de los actuales directivos y la poca ayuda que los socios les han brindado.

Es importante que La Punta cuente con un local social donde puedan hacerse reuniones como matrimonios, celebraciones de todo tipo, eventos artísticos como peñas criollas o los recitales que se han venido dando, por lo que celebramos la importante inversión (6,140.00 nuevos soles, que se obtuvieron en la fiestas del tequila y de carnavales) para mejorar las instalaciones del local (techado del baño de mujeres y cocina;así como una nueva instalación de tuberías de agua de los dos baños) y ofrecer servicios higiénicos dignos de todos quienes concurrimos a él.

La alianza estratégica o una fusión con el club social de Lima, es una iniciativa que creemos que debería tenerse en cuenta.

INAUGURAN LOCAL DE LA COMISARÍA DE LA PUNTA

Acaba de inaugurarse el moderno local de la comisaría de La Punta, que como se sabe está ubicado en la plaza Mayor. El comité de apoyo a la Policía Nacional, liderado por Freddy Ramírez elaboró un plan de trabajo que dio excelentes frutos, gracias a la participación del pueblo punteño. Se debe destacar el apoyo del ex presidente de la Región Arequipa Ing. Daniel Vera Ballón, durante su gestión.

La construcción consta en la primera planta de dos oficinas, dos dormitorios, un calabozo y un baño y en la segunda, existe un dormitorio para personal masculino y otro para el femenino. Una batería de baños para damas y otra para varones y un auditorio con su baño.

OTORGAN RECONOCIMIENTO A FERNANDO LLOSA

El 17 de setiembre, con ocasión del día de las ciencias geológicas la importante empresa Buenaventura, en la que labora, premió con un diploma de honor al Ing. Fernando Llosa Tejada, integrante de una de las tres mejores brigadas de exploraciones, por su buen desempeño y auspiciosos resultados en los dos últimos años. En el caso especifico del Ing Llosa por el descubrimiento y ampliación de recursos en el proyecto Trapiche en Apurímac. En este homenaje a Fernando, premiaron "la perseverancia, el talento y la justa combinación de herramientas exploracionistas", refiere la revista institucional LA PICSA de Compañía de Minas Buenaventura, correspondiente a agosto-setiembre de 2007.

PUBLICACIONES

COLECCIÓN DE DOCUMENTOS HISTÓRICOS DE MOLLENDO y LA PROVINCIA DE ISLAY

El Instituto Latinoamericano de Cultura y Desarrollo,bajo la dirección de don José Coloma Gygex viene publicando una valiosa colección de documentos de Mollendo y la provincia de Islay, que son de consulta obligada de quienes se interesen en conocer la historia de nuestra provincia.



Forman parte de la colección: «Mollendo y la provincia de Islay en 1944», «El grave problema de la escasez de agua en Mollendo en 1925». «Los personajes de mayor figuración y las casas comerciales de Mollendo en los años veinte». «Un intento de solución a los problemas urbanos de Mollendo en la segunda década del siglo XX», «Documentos del contrato Ugarteche y el saneamiento urbano de Mollendo(1926-1935)». «Las elecciones municipales de 1926» de los que es autor don Guillermo W. Coloma Elías; y «Mollendo en los albores del siglo XX» y «La huelga de Mollendo de 1918:un antecedente del establecimiento de la jornada de ocho horas en el Perú»y «Mollendo y la provincia de Islay en el segundo gobierno de don José Pardo(1915-1919)» de los que es autor don Manuel Fornicoro Elías y Rivera.

LA VOZ DE MOLLENDO

Es un periódico mensual de cultura y actualidades de Mollendo y la provincia de Islay, que se publica bajo la dirección de Efraín Rolando Astete Choque y que viene acompañado de «Mollendito» un periódico dedicado a los niños.



Además de estas publicaciones dedicadas a Mollendo, Astete ha publicado «Crónicas de Arequipa», sobre historia, literatura y actualidad y «La Vida en Cerro Colorado» de Ensayos y Cuentos, sobre este distrito arequipeño, donde reside este prometedor intelectual mollendino, maestro y periodista de polendas.

INFORME **SOBRE LA SALUD** EN LA PROVINCIA DE ISLAY



El doctor Walter Oporto ha asumido la responsabilidad de gerenciar la salud a nivel provincial. No dudamos que su tantas veces mostrada calidad profesional y particularmente sensibilidad social, harán que su gestión tenga el éxito que esperamos todos quienes lo conocemos. Por ello lo invitamos a preparar un informe sobre la situación de la salud en la provincia de Islay y los planes para el futuro inmediato, a partir de su experiencia en La Punta de Bombón.

«En el Centro de Salud La Punta estamos a punto de iniciar la construcción del Centro Materno Infantil que tendrá un área de 260m², y que constará de sala de partos, 2 salas de internamiento, 3 consultorios y alojamiento para el personal. Ya se cuenta con el financiamiento respectivo. Con estos ambientes y los que hace un año inauguramos, se completa la infraestructura para un Centro de Salud con internamiento que es suficiente para las necesidades de La Punta por unos buenos años.

El problema que aún persiste es la falta de personal y que ocasiona una atención restringida con el consiguiente malestar, tanto de la población como del personal; también hay limitaciones en los equipos y mobiliario que, a pesar de que hemos logrado renovar y reparar una buena parte de ellos, todavía son insuficientes.

También, buena parte de los exiguos recursos del Centro se han destinado a la reparación de la ambulancia que en el mes de febrero sufrió un choque con un trailer que invadió su carril.

DEÁN VALDIVIA

En el distrito de Deán Valdivia hemos construido dos Puestos de Salud: en Alto Ensenada de 170 metros cuadrados; y en El Arenal hemos reemplazado la infraestructura antigua con una totalmente nuevo de 200 metros cuadrados.

MEJÍA

El distrito de Mejía igualmente cuenta con otro moderno puesto de salud por gestión municipal.

MATARANI

En Matarani estamos elaborando el perfil para construir un nuevo Centro de Salud porque el actual está deteriorado y ha quedado muy reducido debido al acelerado crecimiento que está experimentando este distrito y que va a ocasionar, en un futuro inmediato, severas demandas en los servicios públicos.

COCACHACRA

En el distrito de Cocachacra estamos estudiando la posibilidad de la construcción de un nuevo local porque el actual es prestado; y no adecuado para el servicio de salud. Las autoridades municipales están viendo la posibilidad de destinar un terreno y el Gobierno Regional, su financiamiento.

MOLLENDO

En Mollendo funcionan dos establecimientos: el Puesto de Salud Villa Lourdes Y el Centro de Salud Alto Inclán. El primero con infraestructura incompleta y en malas condiciones. El abordaje a los problemas de este distrito en materia de salud, pasa por resolver el problema del HOSPITAL hoy en manos de ESSALUD. En virtud a las disposiciones del Doctor Juan Manuel Guillén, Presidente del Gobierno Regional, se está en conversaciones con las autoridades respectivas, para resolver este problema, que es un clamor de toda la provincia. Esperamos tener resultados concretos en el corto plazo.

Además de la atención a la infraestructura, estamos renovando los equipos y el mobiliario. En el Centro de Salud de Alto Inclán estamos en proceso para la compra de un ecógrafo que tanta falta hace. También se están reorganizando todas las microrredes para tener un trabajo más eficiente y con una mejor calidad de atención hacia los usuarios. Se ha hecho lo mismo en las oficinas administrativas de la red, donde no había un trabajo articulado con las microrredes. Ya se pueden notar logros concretos, en estos aspectos, en la mayoría de los establecimientos de la red».

SERVICIOS **PROFESIONALES**

CONSULTORIO DENTAL
Dr. Henry E. Perea Tejada
ODONTOLOGÍA INTEGRAL, COSMÉTICA, ORTODONCIA
Consultorio: Perú 107 of. 13 Arequipa. Cel. 9650610
Atención: Lun. a Vie. de 9:30 a 1:00 pm y de 3:30 a 8.00 pm. Sábados 9:30 a 1:00.
OTRAS HORAS PREVIA CITA.

DR. OSCAR MISAD NÚÑEZ
LABORATORIO DE PATOLOGÍA
Edificio Médico Montegrande
Calle Montegrande 109 - 208
CC. Chacarilla - Surco
Teléfono : 372 0902
LIMA - PERÚ

NOTARÍA NEIRA SALOMÓN
DAVID ALFREDO NEIRA SALOMÓN
Abogado Notario
Horario de Atención
L. a V. de: 8:30 AM - 1:30 PM
3:30 PM - 8:00 PM
Sábados de: 9:00 AM - 1:30 PM
Av. Colón 362 – Punta de Bombón, Islay.
T.: 770706 **C.**:9371672 / 9197770
not_neirasalomon@hotmail.com

E.J. y J.
Abogados & Asociados
Calle Comercio 969
Telefax 533623
Teléfono 533263
Mollendo - Islay
Dr. Edgar Calle Arohuanca
ABOGADO
Telefax: 051-532107
Cel: 054-9639894
E-mail: ecallelaw@hotmail.com

ODONTOLOGÍA GENERAL Y ESPECIALIZADA
BLANQUEAMIENTO DENTAL LUZ HALÓGENA
RAYOS X – ESTÉTICA DENTAL
DR. PEDRO G. ZAPANA CHALCO
Cirujano Dentista - C.O.P. 8854
pgzdent@hotmail.com
Calle Perú 226 of. 204 (2° piso)
Galerías Soto - Parque Duhamel
Telf: 201839 Cel: 9663568
AREQUIPA

ESTUDIO JURÍDICO
DR. EDUARDO ASCUÑA PORTUGAL
ABOGADO
AV. ARNALDO MÁRQUEZ 643 - O
TELÉF. 431 2884 - CEL. 9 971 5376
JESÚS MARÍA - LIMA

Labor **Parroquial** 2007

Comenzamos la labor pastoral con la misa solemne del primero de Enero, una concelebración de seis sacerdotes presidida por el Rev. Padre Edgar Ocola, Canciller de la Arquidiócesis de Arequipa. En enero y febrero hubo buena participación de la gente en la misa etc. Pero después bajó el dinamismo de la parroquia considerablemente. Es decir, la mayoría de los participantes eran veraneantes y turistas. De todas maneras, yo celebro misa en la Iglesia todos los días y los domingos también en los anexos. En Catas, lo hago los sábados por la noche.

La semana santa y el domingo de resurrección: el lunes, martes y miércoles hubo diferentes procesiones como es costumbre en La Punta. El jueves santo y viernes santo hubo buena participación del pueblo de Dios. El domingo de resurrección no tanto.

Desde el mes de abril hemos preparado a 45 jóvenes para la confirmación, y 62 niños para la primera comunión, hasta el mes de diciembre en que se celebraron los sacramentos.

También tuvimos un bautismo comunitario el 6 de octubre y un matrimonio religioso masivo en noviembre. Durante el año 2007, hasta la fecha ha habido 55 bautismos y 5 matrimonios en la parroquia de La Punta.

En el transcurso del año ha habido diferentes celebraciones como la de San Isidro, Señor de la Caña, etc. para terminar el 15 de diciembre con el aniversario de la parroquia y el 25 de diciembre la navidad del niño Jesús.

Me parece muy importante la formación de una Hermandad del Señor de Los Desamparados, para la formación adecuada de la feligresía. No sé cuál será la reacción de los feligreses y los comités sobre este tema. Necesitamos hacer reglamentos, normas o estatutos para la Hermandad. Es una tarea difícil porque es difícil conseguir el apoyo y la participación de algunas personas de la comunidad cristiana (por ejemplo el Comité o los comités).

Actualmente tenemos un inventario de las donaciones a la parroquia por los devotos. Pero solamente los comités saben sobre las donaciones en efectivo y los ingresos a través de petitorios (en soles y en dólares... o lo que sea). No hay una rendición de cuentas a la parroquia. Por lo tanto, me parece que existe un desorden total. El párroco de la Punta es un "guachimán", nada más.

La parroquia tiene muchas necesidades urgentes:

-Un salón parroquial para la formación de los jóvenes y niños.

-El despacho parroquial es insuficiente para guardar los documentos de la parroquia y atender a la gente.

-Reparación y renovación de los documentos y archivos.

-Una casa parroquial donde el párroco pueda vivir como un ser humano del siglo XXI.

Hay muchas cosas más por estudiar y mejorar en la parroquia. Se necesita un 'Plan Maestro' para lograr un desarrollo de todo lo que hay por hacer. Para crear una parroquia moderna, es necesario el apoyo e interés del pueblo en general. Me da la impresión que la feligresía es muy indiferente a los asuntos de la parroquia y el sacerdote.

(P. Diego)

COMITÉ DE MAYORDOMOS DE LA FIESTA DEL SEÑOR DE LOS DESAMPARADOS

La directiva del Comité de Mayordomos que organizó la fiesta del Señor de los Desamparados el primero de enero 2008 está integrado por: Juana Velásquez de Guillen, presidenta; Tula Nájar de Vivar, vice presidenta; Nury Eguiluz de Núñez, tesorera; Carmen Portugal Gómez, pro tesorera; Patricia Villanueva de Portugal, secretaria; Hortensia Salas de Corrales, Artemia Nájar de Melgar, Rosa Rivera de Rodríguez y Aída Cárdenas de Guillen, vocales.

Actividades realizadas en el año

Enero: venta de llaveros con imagen del Señor.
Febrero: baile de carnavales en el Círculo social.
Abril: planificación de rifa gigante.
Mayo: actividad por el día de la madre en el Círculo social.
Junio: actividad por el día del padre en el Círculo social.
Julio: actividad en comedores cancha de gallos «El palacio» (venta de picantes).
Agosto: visita del comité a la ciudad de Ilo para coordinaciones.
Setiembre: adobada.
Noviembre: actividad gallística en la cancha de gallos «El palacio» y "Alberto Rivera Guillen».
Diciembre: pollada.

Objetivo final

El Comité se ha propuesto que con el saldo que quede de la fiesta, dar inicio a la obra de refacción del altar mayor de la iglesia, revistiéndolo en pan de oro, trabajos que están valorizados en 100 mil nuevos soles.

DONACIÓN AL SEÑOR DE LOS DESAMPARADOS

Los siguientes devotos del Señor de los Desamparados , radicados en Atlanta City y Nueva Jersey en los Estados Unidos de Norteamérica, con el afán de dar mayor solemnidad a los actos procesionales de nuestro Santo Patrono, han donado 80 capas con sus respectivos cordones, escapularios y cinta con crucifijo completo:

Alfredo Gamarra y familia; Carlos Núñez Salas; Álvaro Álvarez y familia; Ana Álvarez Ascuña; Andrés Adriazola y familia; Manuel Rondón y familia; Miguel Rondón y familia; Lalo Guanilo y familia; Roy Adriazola; Vilma Lazo de Adriazola; Henry Adiazola y familia; Carmen Núñez de Castañeda; Carlo Castañeda Adriazola, y Claudia Escalante Adiazola y familia.

LABOR PASTORAL

La Parroquia "SEÑOR DE LOS DESAMPARADOS" durante el presente año ha preparado a jóvenes y niños en la catequesis, todo esto dirigido por el párroco James Nedumparambil y los catequista Omar, Joanna, Patricia, José Luis, Sandra y Madglori, jóvenes que desinteresadamente apoyaron en esta labor.

El 01 de diciembre, 52 jóvenes recibieron el sacramento de la confirmación, ceremonia que fue celebrada por el R.P. José Rivera, representante del Arzobispo de Arequipa, Javier del Alba Río.

De la misma manera el 08 de diciembre, día de la Inmaculada Concepción, 105 niños de las diferentes Instituciones Educativas del Distrito: "Ernesto de Olazával Llosa", "Everardo Zapata Santillana", "Señor de los Desamparados", y la I. E. Particular "San Rafael" recibieron por primera vez a Jesús en el sacramento de la Comunión. (M. Patricia Villanueva Jara)

SUCESOS...

MATRIMONIOS

LLOSA –ALEXANDRO

Raúl Llosa Boluarte y Alicia Alexandro Castellano escogieron el altar de la Parroquia Nuestra Señora de la Reconciliación de la urbanización Camacho para la ceremonia religiosa de su matrimonio, llevada a cabo el 12 de mayo. El novio es hijo del Dr. Raúl Llosa Tejada y de la Dra. Blanca Boluarte de Llosa; y la novia, del Sr. Arturo Alexandro Flores y de la Sra. Mariela Castellano Vega.

Concluida la ceremonia religiosa se ofreció una hermosa recepción en los jardines del Club Golf Los Incas de La Molina, a la que concurrieron familiares y amigos de los recién casados.

SIFUENTES - RODRÍGUEZ

El sábado 22 de septiembre a las 12 m. se consagró la boda de Silvia Adriana Rodríguez Solórzano con Roberth Américo Sifuentes Ramírez en el bello santuario de la Virgen del Socorro de la Candelaria en el balneario de Huanchaco, Trujillo.

La novia es hija del Lic. Manuel Rodríguez Rodríguez y de la Sra. Carmen Solórzano de Rodríguez. Los padres del novio son los Sres. Humberto Sifuentes Cuentas (†) y la Sra. Rosario Ramírez de Sifuentes.

A la ceremonia asistieron los familiares y amigos de la novia que residen en Lima y Estados Unidos, constituyendo un grato reencuentro familiar y social, e igualmente los familiares del novio que residen en Huaraz y Lima.

Después de la ceremonia se ofreció una recepción en los amplios salones del Hotel Turístico Sol y Mar, ubicado en la ribera de la playa de Huanchaco, donde se sirvió un almuerzo marino al estilo trujillano.

TEJADA—RIVERA

El viernes 5 de octubre, en la iglesia del tradicional barrio arequipeño de San Lázaro, Hugo Tejada Delgado y Doris Rivera Torres contrajeron matrimonio ante la presencia de hermanos, familiares y amigos muy cercanos, actuando como padrino de la novia, Jorge, hermano mayor y ex alcalde de Punta de Bombón, y como madrina del novio, la Sra. Lastenia Tejada de Paulet, hermana de Don Manuel Tejada, padre del novio. Culminada la ceremonia religiosa, la nueva pareja matrimonial ofreció a los concurrentes una singular recepción social en el local turístico «Arequipa de Antaño», donde todos los presentes tuvieron la oportunidad de degustar platos típicos del lugar y un pisco «acholado» oportunamente etiquetado con los nombres de los novios, deseándoles permanentemente parabienes y armonía espiritual para gobernar sus años maduros.

MEDINA RODRÍGUEZ

El 29 de octubre en la iglesia del Señor de los Desamparados de La Punta de Bombón se consagró la boda de la Ingeniera Industrial Betty Rodríguez Nájar con el Ingeniero de Sistemas Juan Manuel Medina Gonzáles. La novia es hija de Jaime Rodríguez Yonseng y Betty Nájar de Rodríguez; y el novio, de Miguel Medina Delgado y Mariza González de Medina.

Luego de la ceremonia religiosa oficiada por el P. Diego, los novios ofrecieron una linda recepción a sus invitados en el local del CÍRCULO SOCIAL LA PUNTA.



BODAS DE ORO

RIEGA-ZEGARRA

El sábado 11 de agosto, se realizó la misa de acción de gracias que mandaron decir en la parroquia San Martín de Porras de Mollendo Carmen, Milder, Lili y Hugo Riega Zegarra para conmemorar las Bodas de Oro matrimoniales de sus padres Hugo Antonio Riega Espinoza y Yolanda Zegarra de Riega.

SUCESOS...

Concluida la ceremonia los familiares y amigos invitados compartieron una cena danzante en el Restaurante Alejo, sito en la av. Panamericana de Mollendo.

SILVA - TEJADA

El sábado 15 de diciembre en la Parroquia Nuestra Señora del Consuelo, en Surco, se celebró una misa conmemorando las Bodas de Oro matrimoniales de los esposos Carmen Tejada Nájar y Emilio Silva. Fue un acontecimiento excepcional y emotivo al que concurrieron familiares que viajaron especialmente desde Chiclayo, Arequipa, Tacna y La Punta de Bombón, así como amigos de la pareja y de sus hijos Julio, Camucha y Emilio Silva Tejada.

Luego de la misa se ofreció una hermosa recepción en el Rinconada Country Club de La Molina. La sorpresa fue una secuencia fotográfica preparada especialmente por sus nietos, donde todos los asistentes pudieron apreciar la historia de vida de esta linda pareja. Luego sucedió algo inesperado, dos arlequines en zancos hicieron su ingreso como a las 12 de la noche y pusieron a bailar y a gozar haciendo trencitos a más de 150 invitados. Al son de muy buena música interpretada por una orquesta, repartieron gorros, vinchas y reventaron bombardas de serpentinas multicolores.

NOMBRAMIENTOS

VICEMINISTRO DE DESARROLLO SOCIAL

Mediante Resolución Suprema N° 006-2007-MIMDES de fecha 9 de julio de 2007 se ha nombrado como Viceministro de Desarrollo Social al **Ing. Víctor Enrique Torres Cornejo**, lo que ha llenado de júbilo a la comunidad punteña radicada en Lima, por tratarse de un coterráneo con reconocidos merecimientos profesionales y académicos.

El Ing. Víctor Torres nació en La Punta de Bombón el 30 de marzo de 1945. Sus padres fueron Don Víctor Torres y Ernestina Cornejo de Torres.

Víctor ha mostrado una probada capacidad de gestión en programas de reparación y prevención, atención y protección de desplazados internos y promoción de cultura de paz en zonas y poblaciones afectadas por el conflicto armado interno que vivió el país; y una dilatada experiencia en la gestión pública: ha sido Jefe del Programa de Apoyo al Repoblamiento y Desarrollo de Zonas de Emergencia, Gerente de Desarrollo, entre otros cargos.

DIRECTOR REGIONAL DE SALUD DE PUNO

El **Dr. Jorge Ysaac López Tejada** ha sido designado Director General de la Dirección Regional de Salud de Puno, habiendo desempeñado cargos importantes como Sub Director del Hospital Regional Manuel Núñez Butrón y Presidente del Cuerpo Médico del referido hospital, Presidente de la Federación Médica Regional del departamento de Puno, Profesor de Medicina de la Facultad de Medicina de la Universidad Nacional del Altiplano, Puno, entre otros. El Dr. López es Médico con especialidad en Neurocirugía en e Hospital Nacional Guillermo Almenara Irigoyen y con Maestría en Servicios de Salud. Es hijo de don José María López Delgado y la dama punteña doña María Tejada de López.

COORDINADORA REGIONAL DE LA OFICINA DE ASISTENCIA TÉCNICA DEL MEF

Luego de haber desempeñado importantes cargos en entidades públicas y privadas de la macro región sur, la economista **NURY LÓPEZ TEJADA DE CÁRDENAS** ha sido nombrada recientemente Coordinadora Regional de la Oficina de Asistencia Técnica para el Desarrollo, del Ministerio de Economía y Finanzas en Arequipa, teniendo a su cargo el Gobierno Regional y los Gobiernos Locales de la Región.

Es egresada de la Universidad Nacional San Agustín de Arequipa, con Post Grados en Planif cación Nacional del Desarrollo en la Universidad Nacional de Ingeniería y en Comercio Exterior en la Universidad del Mar en Chile. Becada en la Argentina por la Organización de los Estados Americanos (OEA) en temas de Planificación Social Contemporánea para América Latina y El Caribe. Es especialista en Gestión Municipal y en Formulación, Evaluación y Gestión de Proyectos de Inversión Pública.

Nacida en La Punta de Bombón, es hija de don José María López Delgado y doña María Tejada de López.

GRADUACIONES

MAGÍSTER EN ADMINISTRACIÓN

El día 03 de diciembre optó el grado de Magíster en Administración de Empresas en la Universidad ESAN el economista **Sandro Hermilio Pacheco Tejada**, luego de culminar exitosamente sus estudios de post-grado, motivo por el cual ha sido congratulado por sus familiares, amistades y compañeros de trabajo. Sandro es hijo del Ingeniero Fernando Pacheco Valdivia y de la profesora Ruth Tejada Ballón. Cursó estudios primarios en la I.E. 41049 Everardo Zapata Santillana y los secundarios en el Colegio Nacional VIMATOCA de La Punta de Bombón, y sus estudios superiores en la Universidad Nacional de

SUCESOS...

San Agustín, donde se recibió de economista, desempeñándose actualmente como Administrador de la Caja Municipal de Ahorro y Crédito de Arequipa en la agencia de Mollendo.

BACHILLER EN CIENCIAS- ECONOMÍA

El 23 de noviembre Jorge Enrique Llosa Morales, hijo del

Arq. Jorge Llosa Rospigliosi y de Ana Morales de Llosa, se graduó de Bachiller en Ciencias - Economía (Facultad de Economía y Planificación de la Universidad Nacional Agraria, La Molina).

Como todos los graduandos, que tuvieron la oportunidad de dirigir unas palabras al momento de recibir sus medallas, Jorge Enrique manifestó lo siguiente: «La consecución de un objetivo no es cuestión de suerte ni lo logramos solos. Siempre hay personas que están a tu lado, que te dan fuerzas para alcanzar tus ansiadas metas. He pasado por momentos difíciles los últimos tiempos pero doy gracias por tener una familia como la que tengo, que me quiere, me respeta y me apoya, pero por sobre todo nadie como mis padres, ellos son la clave real del éxito que pueda alcanzar, ellos son las bases sobre las cuales he construido lo que hasta ahora soy y por ellos estoy hoy aquí, espero que estén sintiendo el orgullo que yo he sentido por ellos toda mi vida, gracias, ¡Los amo!».

Le deseamos a Jorge Enrique Llosa Morales muchos éxitos en el futuro, tanto en su vida profesional como personal.

LOS " SIN CUENTA" DE JOSÉ LIZÁRRAGA ÁLVAREZ

Para festejar a lo grande el cumpleaños «sin cuenta» de

nuestro gran amigo José Lizárraga Álvarez, su esposa Chérie y su hija Rocío organizaron una recepción el 6 de Octubre pasado en Lima. Los invitados, vestidos con algo de verde, le cantaron el «Happy Birthday» al dueño del santo, quien sopló las velitas y recibió los abrazos cariñosos de familiares y amigos. La fiesta, realizada en la residencia de Joselito ubicada en La Molina, contó con buena música del recuerdo interpretada por una orquesta y mucha diversión.

OBITUARIO

Damos cuenta del fallecimiento de las siguientes personas, con la expresión de nuestras sentidas condolencias.

EN LIMA

José Adriazola Bernedo; Karen Fiorella Torres Regalado, el 21 de enero; Mery Guillén Rodríguez, el 21 de enero; Víctor Tejada Portugal, el 30 de enero; Aníbal Chávez Talavera, el 15 de febrero; Percy Bejarano Torres, el 19 de marzo; Héctor Cáceres Cáceres, el 11 de abril; José González Torrico (esposo de Vicentina Guillén), el 21 de mayo; Manuel Nájar Carbajal, el 12 de junio; Dr. Sabino Vásquez Salas, el 15 de julio; Isaura Lazo Rodríguez de Villegas, el 3 de setiembre; Aurora Portugal de Eguiluz, el 23 de octubre; José Rolando Arenas Rospigliosi, el 27 de octubre; Graciela Chávez Villamar,el 3 de noviembre; José Cano Rodríguez (esposo Juana Otilia Pacheco), el 8 de noviembre; y Ángel Torres Carrera, el 23 de noviembre, El Dr. Edgard Ibárcena Acosta, que fuera alcalde de Mollendo, el 1 de diciembre.

EN LA PUNTA

Ángel Bernedo 24 de enero; Elba Benavente de Nájar, el 29 de marzo; Armando Díaz, el 21 de junio; Armando Díaz Del Carpio (La Pampilla), en junio; Soledad Salas Zegarra en julio; y Rómulo Mamani en setiembre; dora Pinto de Guillén el 14 de diciembre, María Paulina Zegarra Núñez, el 23 de noviembre; Félix Valdivia Pinto , el 1 de diciembre.

EN AREQUIPA

Hilda Rivera Torres, el 26 de diciembre de 2006; Juan de Dios Medina Silva, el 11 de abril; Paúl Mendoza Vargas, el 26 de abril; Dr. Segundo Nájar Gómez, el 12 de junio; Jesús Torres Paredes en agosto; Carlos Alberto Ramos Carrera, el 05 de setiembre; y

María Carbajal de Beltrán, el 13 de octubre.

EN ILO

Ángel Almonte Herrera en setiembre.

EN ESTADOS UNIDOS

Luis Rondón Cáceres, el 24 de diciembre; Lino Tejada Benavente, el 27 de marzo;

Julio Febres Cáceres en agosto; y Ángela Rondón de Rivera, el 11 de setiembre.

REINA DEL SEGUNDO CONCURSO DE MARINERA EN ILO

Con motivo de la celebración del XVII aniversario de la fundación política de Ilo, el 2 de junio, Rubí Jackeline Torres Ramos fue elegida reina del segundo concurso nacional de marinera norteña organizado por esta Municipalidad, con el auspicio del club La Liberad de Trujillo. La elección llenó de inmensa satisfacción a sus padres, la dama punteña radicada en Ilo Jakie Ramos Jiménez y Nery Torres Gutiérrez.

Jackie fue coronada por el Alcalde Provincial Jorge Mendoza Pérez y presentada por el Presidente del club La Libertad Sr. Fernando Burmester Landauro.

Jackie Torres Ramos, reina del 2do. Concurso de Marinera Norteña, organizado por la Municipalidad de Ilo.

MUNICIPALIDAD DISTRITAL DE DEAN VALDIVIA

Av. Deán Valdivia 504 – La Curva. Telefax 054 – 554031

El Alcalde Richard Hitler Ale Cruz y
los regidores Lic. Educ. Raúl Centty Guillén, Prof. Arnaldo Alvarado Bedoya,
Prof. José Gallegos Basurco, Sra. Sabina Díaz Quispe y Sr. José Torres Linares,
dan cuenta de su primer año de gestión.

EN LA TRANSFORMACIÓN DEL DEAN VALDIVIA
EL PUEBLO ES EL VERDADERO FISCALIZADOR

En Deán Valdivia venimos trabajando de la mano con el pueblo que es el mejor fiscalizador,
y lo hacemos porque queremos dar ejemplo de una filosofía de trabajo innovadora,
que se pone de manifiesto a través de las siguientes acciones:

- Implementación de la seguridad ciudadana.
- Construcción del terminal pesquero.
- Planta de tratamiento de agua para San Francisco.
- Gestión para conseguir la donación de 150 computadoras para las instituciones educativas de la localidad.
- Seguro económico para jornaleros y vaqueros.
- Elección democrática de jueces de paz.

Presentamos nuestro saludo a todos nuestros vecinos y demás pueblos hermanos de la provincia de Islay, con el deseo de que el año nuevo venga lleno de prosperidad.

La Curva 1 de enero del 2008.

MUNICIPALIDAD DISTRITAL DE COCACHACRA

Avenida Libertad N° 100 telefax 054 – 552222 - Cocachacra

El Alcalde Juan Alberto Guillén López y los regidores Jacinto Liu Navarro,
Felipe Coaguila Esquicha, Erika Colquehuanca Vargas, Patricia Campos Apaza,
Luz Vásquez Gutiérrez.

Presentamos las líneas maestras de nuestra gestión municipal:

- Apoyo decidido a la juventud con la formación de la escuela de deportes, el coro municipal, la creación reciente del ballet de danzas y el intercambio cultural a nivel internacional.
- Apoyo a la educación, destacando el proyecto piloto de estudios que se dará en beneficio de los más pobres.
- Electrificación de todo Valle Arriba: Caraquén, La Pascana, El Toro, La Haciendita, Santa María, Quelgua, El Dique y Carrizal.
- Apoyo decido al sector agrario con la construcción de defensas ribereñas, pontones y revestimiento de canales de regadío.

Agradecemos al pueblo de Cocachacra por su apoyo, y reafirmamos nuestro compromiso de seguir trabajando juntos por el progreso de nuestro distrito, esperando que el año nuevo sea de éxito y prosperidad.

Cocachacra, 1 de enero de 2008

Club Social **Punta de Bombón**

Actividades 2007

El domingo 25 de noviembre con sesión solemne y almuerzo se celebró el sexagésimo tercer aniversario de la fundación de la institución representativa de los punteños residentes en Lima, a la que concurrieron socios y amigos.

Luego que los presentes interpretaron el himno nacional, se dió lectura al acta de fundación como un acto de gratitud y reconocimiento por los fundadores y todos quienes con su esfuerzo lo hicieron posible tales como don Elard R. Carbajal, Luis Rivera Solari, Segundo Corrales, Angel María Pinto, Amelia Rivera, Julián Barriga, Alberto Paiva entre otros.

Acto seguido el presidente Lic. Víctor Humberto Angulo Salas dio cuenta de la memoria de su gestión.

MEMORIA DEL PRESIDENTE

Comenzó saludando la presencia de socios y amigos en esta ceremonia y agradeciendo la confianza depositada en el Consejo Directivo elegido en la asamblea eleccionaria del 12 de noviembre de 2006, integrado además por Fernando Llosa Tejada (Vicepresidente), Juan Tapia Toledo (Secretario), Rodolfo Rivera Almonte (Tesorero), Manuel Adriazola Eguiluz (Fiscal), José Luis Pinto Huertas (Vocal de asuntos culturales, comunicación e imagen institucional), Fernando Siles Quintanilla (Vocal de asuntos deportivos y recreacionales), Rosa Ochoa Tejada (Vocal de asuntos sociales y relaciones interinstitucionales); y Manuel Cornejo del Carpio (Vocal de asuntos Organizacionales), a quienes agradeció por el trabajo serio y responsable que vienen realizando a favor del club.

De otro lado, informó que se ha continuado con la política de organizar una actividad por mes, de las que se da cuenta en detalle en columna aparte.

En el aspecto administrativo, hizo saber que se había logrado inscribir en Registros Públicos al Consejo Directivo, en la partida Registral Nº 0183603, y que ojalá los próximos Consejos Directivos sigan esta política. Esto nos ha permitido, afirmó, gestionar un RUC para la institución que es el 20514036145. Estamos por gestionar la exoneración del Impuesto a la Renta, manifestó.

Refirió también, que se había recibido la visita de funcionarios de la Municipalidad Provincial del Callao, los que han determinado el carácter comercial de nuestro local, lo que ha dado lugar a que se pague el doble por impuesto predial, el que en este momento asciende a 3,600 nuevos soles al año, por lo que nos hemos visto obligados a pedir fraccionamiento de la deuda.

También se paga agua y luz como local comercial, lo que

Consejo Directivo 2007- 2008.

indudablemente ha incrementado nuestros gastos corrientes.

En lo que se refiere al mantenimiento del local: se ha pintado la fachada, los salones interiores y reparado las fallas de los servicios sanitarios.

Reconocimiento.- Dijo que a nombre de la institución se había cursado oficios de felicitación al Ing. Víctor Torres Ascuña por su nombramiento como Vice Ministro de Desarrollo Humano en el Ministerio de la Mujer; y al Teniente General P.N. Julio Coa Mariño por su nombramiento al alto cargo de Jefe de Estado Mayor de la Policía Nacional.

Tía María.- De otro lado, informó que el lunes 12 de noviembre en compañía de Fernando Llosa Tejada, Rodilardo Herrera y Eddy Vásquez se había reunido en el local del Club Arequipa con el Ing. Fernando Núñez Chávez, Gerente Técnico de Exploraciones de Southern Perú para recibir información sobre este proyecto minero, que se desarrollará en el valle de Tambo. El funcionario se comprometió a asistir a nuestro local a informar a todos los socios e interesados sobre sus características y el impacto que tendrá en el desarrollo socio económico de nuestra región.

Manuel Adriazola, José Luis Pinto, Santiago Almonte, Emilio Tejada, Luis Alberto Benavente y Manuel Rodríguez, mostrando sus respectivos talentos en el aniversario del club.

CLUB SOCIAL PUNTA DE BOMBOM
C.P.D B

BALANCE GENERAL
AL 30 DE NOVIEMBRE DEL 2007
(EXPRESADO EN NUEVO SOLES)

ACTIVO	S/.	PASIVO	S/.
ACTIVO CORRIENTE		**PASIVO CORRIENTE**	
CAJA Y BANCOS	297.00	TRIBUTOS POR PAGAR	4,974.82
CTAS. POR COBRAR (Socios)	2,965.00	CUENTAS POR PAGAR DIVERSAS	400.00
TOTAL ACTIVO CORRIENTE	**3,262.00**		
		TOTAL PASIVO CORRIENTE	**5,374.82**
ACTIVO NO CORRIENTE		**PATRIMONIO**	
INMUEBLE, MAQUINARIA Y EQUIPO	138,224.19		
		RESERVA	138,224.19
		RESULTADOS ACUMULADOS	-2,336.82
		- Trub.Munic. 2005-2006	
	138,224.19	RESULTADOS DEL EJERCICIO	224.00
		TOTAL PATRIMONIO	**136,111.37**
TOTAL ACTIVO	**141,486.19**	**TOTAL PASIVO Y PATRIMONIO**	**141,486.19**

Lic. Victor Angulo Salas — **Presidente**
Sr. Rodolfo Rivera Almonte — **Tesorero**
C.P.C Manuel E. Adriazola Eguiluz — **Fiscal**

HOMENAJE A LA MADRE

Como es tradicional .el día 20 de mayo, nuestro club se vistió de gala para rendir homenaje a la Madre Punteña. Esta vez las madres homenajeadas fueron las señoras Teófila Rivera de Ascuña,Clotilde Guillén de Rodríguez y Luisa Telles Portales, de quienes nos permitimos publicar una breve semblanza:

Señora Teófila Rivera de Ascuña, Madre de La Punta. Nació en La Punta, el 22 de julio de 1923, del hogar formado por Efigenio Rivera Álvarez y Teófila Pacheco de Rivera. Es hermana de Efigenio, Rosa, Raúl, Irma, Augusto, Lucho y Mary. Fue alumna de Aurelia Febres, Obdulia Ibárcena y Julia Butrón. Fue premiada en el colegio por su aplicación en "labores" como bordar, tejer y pintar al hilo. El 29 de diciembre de 1951 se casó con Ernesto Ascuña Portugal. Tiene 4 hijos: Ernesto, Magda, Enrique y Manuel. Vive en Lima desde 1956. Hoy reside en San Juan de Miraflores.

Señora Clotilde Guillén Rodríguez, Madre de Bombón. Nació en Bombón, el 21 de marzo de 1940. Fueron sus padres Luciano Guillén Linares y Rosario Rodríguez Madueño. Es hermana de Hernando, Yolanda y Teresa. Sus primeras letras las aprendió de Udamar Lazo en la escuelita de Bombón. En La Punta tuvo como maestras a las hermanas Doris y Elsy Benavente. Radica en Lima desde el año 1958, se casó José Luis Scheri el 20 de setiembre de 1964 en la iglesia de Desamparados de Breña. Tiene 6 hijos: Jorge Luis, Jhon, Ricardo, Ana María, Elizabeth y Nelly. Actualmente vive en el distrito de San Juan de Lurigancho.

Señora María Luisa Téllez Portales, Madre de La Pampilla. Nació en La Pampilla el 21 de junio de 1936. Es hija de Jesús Téllez Guillén y Carmen Portales Pinto. Hermana de Margarita, Adita, Santos, Obdulia, Estela, Teófila, Percy, Elizabeth y Edgar. Sus primeras letras las aprendió en La Pampilla, bajo la dirección de Adita Carpio. Continuó sus estudios en Lima. El 8 de marzo de 1964 se casó en la iglesia de San Pedro del Cercado de Lima con el Sr. Elías David Doig Quiñónez con quien tiene 4 hijos: David, Luis, Carel y María Luisa. Tiene 4 nietos y un bisnieto.

Clotilde Guillén, Teófila Rivera y María Téllez

Cronograma de Actividades

1ro. Enero .- Celebramos a lo grande a nuestro Señor de los Desamparados con misa en la iglesia de Carmen de la Legua y procesión por las calle aledañas al local institucional con acompañamiento de una banda de músicos. Concluido el acto religioso se sirvió un delicioso almuerzo el que se prolongo con un baile hasta entrada la noche.

Domingo de Pascua.- Caldo de Pascua. Hubo una hermosa tertulia acerca de esta fecha en diferentes épocas en nuestra tierra.

Tercer domingo de mayo.- Se celebró el día de la madre con una actuación literario musical, en la que se rindió homenaje a una madre representativa de La Punta, Bombón y La Pampilla. En esta oportunidad tuvimos la gratísima visita de la Sra. Irma Salas de Pacheco, quien al igual que las madres homenajeadas recibió un hermoso arreglo floral. En la actuación participaron Augusto Lazo, Darío y Alexis Guillén y los hermanos Pacheco Salas con canciones y poesías alusivas a la fecha. Concluido el acto se sirvió un almuerzo que fue amenizado por un afiatado conjunto.

Segundo domingo de junio.- Se celebró el día del padre. Se sirvió el esperado locro de escarbo que algunos apreciados socios repitieron. En esta oportunidad, se formó una pequeña peña con la intervención de Luis Alberto Benavente, José Luis Pinto y Manuel Adriazola.

29 de junio.- Día de San Pedro de Catas. Se dio inicio a la temporada de gallos con nutrida asistencia de aficionados. Se sirvieron los exquisitos picantes y alfajores cateños.

15 de julio.- Se realizó un almuerzo pro construcción de la iglesia de La Pampilla, organizado por los hermanos Vizcarra Portales. Un gran número de pampileños se dieron cita en este evento que entre otros atractivos ofreció interesantes peleas de gallos.

22 de julio.- Se preparó una adobada con el fin de agenciar fondos para cubrir los gastos de la institución.

19 de agosto.- Se celebró el día de Arequipa. Se sirvió un exquisito chaque y tortas de camarón con insumos traídos especialmente de La Punta.

30 de setiembre.- Almuerzo del mes, que tuvo como atractivo la presentación por primera vez en la institución de un power point que resumió los principales eventos en los que participaron los integrantes de las promociones 1956-57 de la Escuela Pre Vocacional Rural 963, que en los días de fiestas patrias celebraron sus bodas de oro, como egresados de esa prestigiosa institución educativa.

Domingo 28 de octubre: Actividad pro fiesta del 1ro de enero en La Punta: picantes, alfajores, peleas de gallos.

Domingo 25 de noviembre: Celebración del 63 aniversario de nuestro club con sesión solemne y actuación literario musical, almuerzo de camaradería amenizado por una competente orquesta.

Sábado 8 de diciembre: Asamblea General anual de socios.Agenda:aprobación del balance del año 2007. Aniversario de La Punta. Finalización de la temporada de gallos.

Viernes 21 de diciembre: Chocolatada navideña:directivos, socios, niños de la comunidad.

XX Aniversario del **PAENFTS**

Creado por R.D. N°2212 del 18-05-87 MED

El Programa de Atención Educativa para Niños con Facultades Talentosas Sobresalientes, que es "Una Experiencia Pionera en el Perú", ubicado en la jurisdicción de la UGEL N°07, San Borja, Lima, del Ministerio de Educación que dirige nuestro coterráneo, el Lic. Manuel Rodríguez Rodríguez, ha celebrado 20 años de fructífera vida institucional, al servicio de la educación del país. El PAENFTS, es una institución educativa emblemática, única en el Perú, que dedica todos sus esfuerzos a la detección, evaluación, diagnóstico y atención de niños de 5 a 15 años, para potenciar, estimular y enriquecer todas las habilidades de sus inteligencias múltiples asociadas a superdotación y talento de alumnos de altas capacidades.



Alumnos del programa con sus profesores.

Este Programa que ha crecido y se ha desarrollado con todo un equipo de profesionales de primera en su especialidad, que realizan una hermosa labor de conjunto y que les ha permitido cruzar las fronteras. Por esfuerzo propio, ocupa un lugar preponderante en la Federación Iberoamericana de Superdotación y Talento, con sede en Valladolid, España. También es miembro del World Council For Gifted and Talented Children, que es el Consejo Mundial para la Educación de Niños Superdotados y con Talento.

Nuestro querido paisano Manuel Rodríguez Rodríguez ha viajado a participar como conferencista a congresos, certámenes académicos internacionales llevando como Ponencia la experiencia del PAENFTS que es pionera en el Perú.

El balance de lo realizado es ampliamente positivo. "Nuestros exalumnos ingresan en los primeros puestos a las Universidades Nacionales o Particulares. También tenemos egresados en universidades de los Estados Unidos destacando y disputando los primeros puestos en los cuadros de méritos", nos cuenta Manuel, con legítimo orgullo.

Con motivo de este XX Aniversario se ha desarrollado un nutrido programa de actividades académicas, culturales, sociales y de proyección a la comunidad.

En lo cultural, cabe destacar la realización de dos conciertos con temas de música clásica y nacional con la Orquesta Sinfónica Nacional Juvenil dirigida por el maestro Wilfredo Tarazona. Uno el 18 de mayo en el auditorio de la Derrama Magisterial y el otro, el 28 de septiembre en el auditorio municipal de San Luis, apoyados por el Alcalde Dr. Fernando Durán Mejía.

Mesa de honor en la ceremonia de aniversario del PAENFTS.

En el aspecto académico organizamos el X Fórum de Inteligencia, Creatividad y Talento "Una Experiencia Educativa estimulando el Desarrollo del Talento" que se realizó el 31 de mayo en el Auditorio de la Derrama Magisterial y el IX Seminario Técnico-Pedagógico de "Inteligencias, Creatividad y Talento, Propuestas de Intervención Educativa para el Desarrollo de las Potencialidades de los Educandos", en la que participaron ponentes de calidad como el Dr. Pedro Ortiz Cabanillas, Catedrático de la Universidad Nacional Mayor de San Marcos que desarrolló el tema "Aportes de la Neurociencia a la Educación"; el Dr. Manuel Benítez Aranda de la Sociedad Civil Sembrando Valores que expuso acerca de "La importancia de la Formación en Valores en las Instituciones Educativas"; el Dr. Hugo Sánchez Carlessi de la Universidad Ricardo Palma con "Identificación de la Capacidad Creativa y la importancia de su Desarrollo en Edades Tempranas"; el Dr. Modesto Montoya del IPEN con "Identificación del Talento en las Ciencias Naturales"; el Prof. Walter Ruiz Zegarra del PAENFTS con una conferencia acerca del "Rol de la Familia en la Contribución del Desarrollo de las Capacidades Sobresalientes"; entre otros expositores. Este evento se realizó el 06 y 07 de noviembre en el auditorio de la Derrama Magisterial con un gran número de participantes.

La ceremonia central por el XX Aniversario se realizó el 18 de mayo en el hall de honor del PAENFTS que congregó a diversas autoridades del Ministerio de Educación, de la Dirección Regional de Educación de Lima Metropolitana,de la Unidad de Gestión Educativa Local UGEL N°07 de San Borja, Director Lic. Hugo del Castillo Tuesta quien mediante Resolución Directoral N°1913-2007 UGEL 07 felicita al Lic. Manuel Rodríguez Rodríguez, por su eficiente desempeño en la conducción de esta prestigiosa institución educativa y particularmente por su diligencia y sensibilidad en la detección, evaluación, diagnóstico y atención de niños superdotados y talentosos provenientes de diferentes Instituciones Educativas de Lima y Callao.

En la Mesa de Honor también se encontraban representantes de la Universidad Ricardo Palma, del Congreso de la República, de la Policía Nacional del Perú, el Teniente General Julio Coa Mariño, Jefe del Estado Mayor de la PNP; el Dr. Manuel Benítez Aranda, Director Ejecutivo de la Sociedad Civil Sembrando Valores, el Dr. Fernando Durán Mejía, Alcalde del distrito de San Luis, quien hizo entrega de la Resolución de Alcaldía N°203-2007-MDSL que reconoce y felicita su destacada labor docente, por su creatividad y productividad conducente al mejoramiento continuo de la calidad y eficiencia del servicio educativo; la Lic. Clemencia Vallejos Sánchez, Directora Nacional de Educación Básica Especial a nombre del Ministro de Educación, saludó y felicitó al Director y a todo el equipo de profesionales por su excelente labor.

FERRETERÍA HUGO

De: **Yovana y Hugo**

Les ofrece el stock más completo de ferretería en general, cemento, fierro, tubos PVC. Accesorios para agua y desagüe, etc.
Desea a sus clientes un feliz año nuevo.

Av. Olazával s/n Fono:497808 / Cel: 9287454.
La Punta de Bombón.

SERVICIOS MÚLTIPLES «MERO»

De: Beatriz Casas de Barriga

Le desea al pueblo de La Punta unas felices fiestas

Tapicería de muebles, pintura, laqueados. Modernización de muebles en general.

Av. Libertad N° 1700 – Cocachacra
Teléf: 552354

EMPRESA DE TRANSPORTES SIEMPRE CON DIOS

Transporte interprovincial de carga
Arequipa, Mollendo, Punta de Bombón.

De: **Juan Elías Villegas Corrales**

Servicios Punta de Bombón- Arequipa
Cel: 9973381-Fono: 553217

TÓPICO BAZAR «VIRGEN DEL CARMEN»

De: **Tania Lizárraga Sarmiento**

Servicio de inyectables, curaciones simples, presión arterial. Venta de regalos, adornos, joyas, juguetes, ropa interior de bebe.

Calle San Martín N° 229
Punta de Bombón - Tel: 553285.

COLISEO TIWINZA

De: Moisés Torres Paredes

Av. Francisco Olazával S/N La Punta
(camino a la playa)
Invita todos los domingos, a los punteños y visitantes a las chusquiadas gallísticas y a su clásico adobo de antaño.

RESTAURANTE CEBICHERÍA «MADAMÉ»

De: **Madamé Almonte e hijos**

Atiende compromisos sociales y pedidos a domicilio.

Desea a todos sus clientes un feliz año nuevo.

Calle 2 de mayo s/n Mercado Central Señor de los Milagros.
La Punta
Telf. 553141 / Cel : 9692834.

APAFA DEL VIMATOCA

Hubert H. Villena Romero (Presidente); Darío Chávez Villanueva (Vicepresidente); Samuel Calderón Pitan (Secretario); Dionisio Ponce Chara (Tesorero); Florencia Huayhua de Gaño (1er Vocal) y Victoriano Yana Guevara (2do Vocal).

Le desean a Punta de Bombón unas felices fiestas navideñas y un próspero año nuevo.

CEBICHERÍA «EL CHUNCHITO»

De: **Raúl Torres Delgado**

Especialidad en cebiche y adobo.
Invita a degustar el riquísimo cebiche y adobo al estilo punteño.

Desea a sus clientes un feliz año nuevo.

Calle 2 de mayo Mercado Central
Señor de los Milagros.
Cel : 8856244

SONIDO DIONISIO

De: Dionisio Ponce Chara

Alquiler de equipos de sonido para todo compromiso social. Perifoneos. Decoración de ambientes.

Saluda a La Punta con ocasión de la fiesta del Señor de los Desamparados.

Prolongación Sucre S/N Teléfonos 301338-9910938
La Punta de Bombón.

TIENDA JULIA MARÍA

De : **Julia María Machaca de Ancco**

OFRECE EL RIQUÍSIMO ADOBO AL ESTILO PUNTEÑO, EL CHICHARRÓN, LAS RELLENAS, CABEZA DE CUCHE, YOGURT DEL PEDREGAL, QUESOS Y BEBIDAS GASEOSAS Y HELADOS.

Desea a sus clientes un feliz año nuevo.

Calle sucre 220 y cruce con la calle Francisco Olazával camino a la playa.
Cel : **9214150 - 9665017**. Punta de Bombón.

BAZAR COMERCIAL STAR -5

De: Natividad Chira Hilataype

Venta de ropa de vestir, juguetes,perfumería y gran variedad de productos.

Centro Comercial La Punta, frente al mercado central.
Cel: 9532152 - Tef : 776719

BAZAR COMERCIAL STAR- 9

De: **Milagros Pilco Huisa**

Ventas de ropa de vestir para damas, caballeros y niños en telas nacionales e importadas.

Centro Comercial La Punta, frente al mercado central. Agradece su preferencia.
Cel: 9281131

BAZAR COMERCIAL STAR- 2

De: Valeria Mamani Coaquira

VENTA DE ROPA EN GENERAL, COSMÉTICOS, SANDALIAS, PERFUMES Y OTROS ARTÍCULOS.

Centro Comercial La Punta, frente al mercado central.
Cel: 9866921

BOTICA BRUNDES

De: Haydee Verónica Yana Brundes.

TENEMOS VARIADO STOCK DE MEDICAMENTOS, BAZAR, PERFUMERÍA Y OTROS.
ATENCIÓN LAS 24 HORAS, DE LUNES A DOMINGO.

Av. Olazával 345 –Punta de Bombón-Islay-Arequipa.

Los puntos sobre las íes

PUNTOS EN AZUL

☺ A ciudadanos como Israel Tejada Rospigliosi, Fernando Nájar Paredes, Rubidio Almonte, la familias Misad y Chávez por las importantes inversiones que han hecho en la construcción de hoteles, apostando de este modo, por el progreso y desarrollo de su pueblo.

☺ Al Club Mejía por la creación de un parque ecológico en sus instalaciones con especies propias del monte ribereño del río Tambo, particularmente de aquellas que están en vías de extinción, como el Huacán.

☺ A la Asociación de Cayllominos residentes en la zona de El Crucero por su organización y aporte permanente al pueblo,a través de los magníficos altares y castillos que le ofrecen al Señor de los Desamparados los primeros de enero, o sus magníficas participaciones en festividades como carnavales, festivales de danza o en los corzos de la amistad con motivo del aniversario distrital.

☺ A José Cáceres Guillén, funcionario de la Universidad Nacional de San Agustín de Arequipa, por su magnífica participación ante la aduana de Tacna para conseguir la donación de televisores y equipos audiovisuales para la IE Ernesto de Olazával Llosa. También apoyó a la Prof. Cecilia Jove Laura, Directora de la IE. Víctor Manuel Torres Cáceres, para conseguir la firma de un convenio con la UNSA que facilite un Psicólogo o practicantes de los últimos grados que puedan apoyar a los alumnos que presenten problemas de conducta o aprendizaje.

José Cáceres Guillén y Hugo Tejada Delgado, integrantes de la promoción 1957 Bodas de Oro, a nombre de toda la promoción, hicieron entrega al director de la IE Ernesto de Olazával Llosa Prof. Fernando Siu Rivero, equipos audiovisuales, artefactos y enseres que la aduana de Tacna –por gestión del primero- adjudicó a la referida escuela mediante acta de entrega N° 172-00C-AC-2007-000314 de fecha 10 de agosto de 2007. El acto de entrega contó con la presencia de los alumnos, profesores, el Alcalde, el párroco y el director de la UGEL de Islay prof. Eraclio Molina.

Estación cultural de Mollendo, un ejemplo a seguir en la puesta en valor de las casonas y monumentos históricos de la provincia.

☺ Al Alcalde Provincial Miguel Román Valdivia, al haber logrado que la Municipalidad Provincial de Islay sea finalista en el rubro PROMOCIÓN DE LA CULTURA E IDENTIDAD, por la puesta en valor de la estación del ferrocarril de Mollendo convertida ahora en una estación cultural ,en la 3ra edición del premio a las **Buenas Prácticas Gubernamentales 2007**, organizado por la ONG Ciudadanos al Día, que dirige la Dra. Beatriz Boza.El acto de premiación tuvo lugar el 22 de agosto en el hotel Sheraton de Lima con la presencia de las más importantes personalidades del país.

☺ A las familias de La Punta que han optado por dar servicio de alojamiento a los veraneantes. Es de esperar que la Municipalidad pueda empadronar estas casas y verificar que reúnan las condiciones elementales de higiene y confort. De otro lado, sería conveniente capacitar a estas personas, para dar cada vez un mejor servicio y ofrecer lo que se ha venido en llamar **turismo vivencial** y que tiene tanto éxito en otras latitudes.

☺ A Juan Carlos Vizcarra Perea, uno de los simpáticos conductores del programa de deportes **Entretitulares** que se transmite por canal 3 de televisión por cable, por las frecuentes y halagadoras referencias que hace a Punta de Bombón, tierra de su madre, que visitó cuando era niño.

PUNTOS EN ROJO

☹ A la Municipalidad Distrital por la forma como, desde años, viene manejando el destino final de los residuos sólidos, es decir botándolos en el monte de la ribera del río, en el antiguo camino al lugar por donde se instalaban los botes.

☹ A algunas panaderías del distrito que no observan las más elementales normas de higiene en el manipuleo de la harina y en la fabricación y comercialización del pan. Se requiere de urgente supervisión de la autoridad municipal a estos establecimientos.

☹ A las empresas de transportes por el mal trato que dan a los pasajeros y por estacionarse en la vía pública dejando esos lugares llenos de grasa y aceite. Se debe exigir que dispongan de un terminal que cuente, como mínimo, con servicios higiénicos.

☹ A La Unidad de Gestión Educativa Local (UGEL ISLAY) por no haber propiciado la elaboración de un proyecto de desarrollo educativo provincial,distrital y a nivel de Centro, con la participación de padres de familia, maestros y las instituciones de la sociedad civil, que direccione la educación en nuestras circunscripciones, que tiene tantas falencias.

☹ A los restaurantes de la playa que no preparan menús en número suficiente. Los visitantes se quejan que cuando se acercan a estos establecimientos les dicen que se acabó, para obligarlos a pedir a la carta.

☹ Al Alcalde Distrital, por haber permitido que un proyecto que es EXCLUSIVAMENTE de competencia de una municipalidad Distrital, como es el asfaltado de la vía de acceso a Alto La Punta, por convenio, el GR le haya dado su ejecución a la Municipalidad Provincial.

☹ A los vecinos de Punta de Bombón y de todos los distritos de la provincia de Islay, que irresponsablemente, no respetan los retiros municipales, invadiendo las calles y desacatando el principio de autoridad. Sería conveniente que los alcaldes ordenen la demolición de estas construcciones infractoras, para que se aprenda a respetar la ley y a la autoridad.

MUNICIPALIDAD DISTRITAL DE MEJÍA

LA PERLA DEL PACÍFICO

MEJÍA S/N TELÉFONO. 054-555017

MEJÍA TRABAJANDO PARA EL FUTURO

Martha Franco de Zimmermann

Alcaldesa Distrital

La alcaldesa, los regidores, funcionarios y trabajadores saludan a La Punta de Bombón en el día de su fiesta patronal y a Mollendo y Cocachacra con ocasión de sus aniversarios de creación política.

Mejía, 1 de enero del 2008

Mejía: Un lugar acogedor para vivir.

Tradición oral

LA CRUZ DE CARDONES

Prof. José H. López Tejada

En el año de 1 917 don Jesús Tejada Cornejo (mellizo) vecino de La Punta de Bombón, de bondadosa familia, reconocido por sus dotes de poeta (decimista espontáneo); dedicado a las labores agrícolas, actividad que complementaba con las de la pesca que las realizaba por distracción; un día, como tantos otros, se trasladaba por la orilla del mar hacia el sur del pueblo de Punta de Bombón acompañado de su burrito, para sus acostumbradas labores diarias. En su camino se encontró con una cruz pequeña, de madera, simple, que limitaba las lomas de Chucarapi (al este) con las de Los Sauces (al sur). Ante este símbolo de nuestra cristiandad, en fervoroso silencio se encomendó a Dios, como diariamente lo hacía, pidiéndole que lo bendijera en la tarea que iba a realizar.

Peregrinación a la Cruz de Cardones.

Prosiguió su camino, empezó su faena, pero en algunos momentos se sintió desilusionado porque no lograba que ningún pez "picara" el anzuelo cuidadosamente preparado. Luego de fallidos intentos, pensó en regresar a su hogar, pero lo detuvo su perseverancia. Cuando se prestaba a dar por terminado su afán, logró observar un extraño cuerpo de color oscuro que las olas mecían, lo arrojaban hacia la orilla, pero nuevamente era llevado mar adentro. Mil cosas se le ocurrieron que podría ser ese objeto que flotaba, pero de sólo pensar que podría tratarse del cuerpo de un ser humano, de algún pescador que hubiese perecido, se sintió desfallecer y es que don Jesús era una persona sumamente nerviosa. Fue entonces cuando se encomendó al Señor de los Desamparados, pidiéndole no fuera el cuerpo de un ser humano, y que de ser así, construiría una cruz. En los minutos que siguieron y viéndose solo frente al mar, su corazón empezó a latir intensamente, un frío sudor asomó a su frente y grande fue su sorpresa cuando logró distinguir un madero que era varado por el mar, presumiblemente de alguna embarcación.

Calmado ya por este feliz hallazgo,

Jesús Tejada Cornejo, protagonista de esta historia.

agradeció al Señor por la petición concedida y cumplió su promesa de construir con este madero una gran cruz y la colocó en el mismo lugar de su hallazgo (Quebrada de Cardones) para reemplazar la existente.

El tablón era pesado, logró colocarlo en el lomo de su borriquillo y transportarlo al pueblo. A su llegada, su esposa doña Clodomira Mogrovejo le sugirió mandar a trabajar la cruz con el carpintero del pueblo, don Félix Juárez, quien gustoso colaboró con el amigo, a fin de que cumpliera lo más pronto su promesa. En ese mismo año fue colocada la Cruz en la Quebrada de Cardones que al pie llevaba las iniciales de don Jesús Tejada Cornejo, su primer devoto. Con el paso del tiempo la fe y devoción a la Cruz de Cardones va ganando más devotos, los que le han construido una capillita para honrarla y las peregrinaciones, cada año, son más numerosas.

El 15 de noviembre de 1925, murió don Jesús Tejada Cornejo, dejando este legado al pueblo de La Punta de Bombón. Sus restos descansan en el pabellón Santa Elena del cementerio de "La Apacheta" (Arequipa).

TRANSPORTES LOS ARRIEROS S.R.L.

Saluda a la Punta de Bombón con motivo de celebrarse la fiesta de su patrón, el Señor de los Desamparados y hace votos por su desarrollo y progreso.

Ing. Jaime Tejada Rospigliosi
Director Gerente

Calle 3 N° 207Urb. Industrial, Sta. Raquel 2da etapa, Ate.

JUNTA DE USUARIOS DE PUNTA DE BOMBON

Inscrita en registros públicos N°33-11, Distrito de Punta de Bombón telefax 553274 Islay Arequipa.

La Junta Directiva y las Comisiones de regantes se dirigen a los agricultores y pobladores de nuestro distrito, para expresarles su saludo, con motivo de la fiesta patronal del Señor de los Desamparados y del año nuevo, deseándoles muchos parabienes.
Asimismo para agradecerles el permanente apoyo, mediante el pago puntual de la tarifa de agua, que permite cumplir con todas nuestras obligaciones en el mantenimiento de drenes, canales y bocatoma, así como con los objetivos institucionales.
Hacemos votos para que este año nuevo les traiga prosperidad a los agricultores de nuestra jurisdicción y del valle de Tambo en general.

La Punta 1 de enero del 2008.

La Punta de Bombón

Mi **Pueblo** Natal

Por Jesús Torres Chavera



Callecitas del ayer...escenarios de mil y una evocaciones.

A pesar de haber vivido solo los primeros cinco o seis años de mi vida en La Punta de Bombón, conservo de éste, mi pueblo natal, recuerdos que evoco con nostalgia.

Nací allí en el año cuarenta, año en que mi abuelo paterno Guillermo Torres falleció. Mi padre fue José Julián Torres Vélez y mi madre la dama tacneña Isabel Chavera Yáñez. Son mis hermanos: Guillermo, Rosa, José, Emilio (fallecidos) y Blanca.

La casa paterna estaba ubicada en una esquina de la calle principal. Allí funcionaba una pequeña tienda. Aproximadamente en el año 1947 mis padres se mudaron a Tacna, donde comencé mis estudios primarios. En La Punta asistí a la "escuelita" de las hermanas Díaz, equipado con una cartilla con el abecedario y una pizarrita. Allí nos hacían cantar algo así como: "Cucú cantaba la rana, cucú debajo del agua".A los familiares y personas que más recuerdo porque seguramente estuvieron más próximas a mi hogar están, por ejemplo, mi tío José Álvarez ,casado con Rosa, hermana de mi padre; mis primos Pepe, Aída y "Vitolin". También Manuel Álvarez, Cleto Ascuña, Flavio Solari (padre de Carlos, mi contemporáneo) y Enrique Guillén (mi padrino).A Ernesto de Olazával mis ojos de niño veían como un gigante de amplio sombrero. Otros personajes inconfundibles por las actividades que ejercían fueron :

La PECHO BLANCO.- Era una persona que hacía las golosinas con que endulzaba mis días de niño y que creo vivía cerca de nuestra casa, y desde donde solía ver estirar una sustancia melosa sobre la horqueta de un palo limpio para darle "punto" y convertirla en ricas "cochas" que vendía a "medio". Ella tenía la tez muy blanca, de allí el apelativo.

MANUEL LÓPEZ , era un carpintero que tenía su taller cerca de la plaza principal y a quién visité en una oportunidad con mi madre, para que me confeccione un carrito de madera. También se dedicaba a preparar los altares para los santos.

JUANDEALAU.- Era el que animaba las fiestas y las reuniones en las picanterías con su piano. De él hacía brotar melodiosa, alegre y variada música, con solo darle vuelta a una lustrosa manilla. Era tanta la pasión con la que tacaba que recostado sobre su instrumento lo tableteaba sin pausa haciendo bailar entusiasmados a los comensales .

LOS BOCARDO.- que era una familia de músicos y pirotécnicos. Se encargaban de fabricar los cohetes de las troyas y los castillos de fuegos artificiales que una vez encendidos caían en cataratas de luz multicolor, que culminaban con los "buscapiques" que hacían saltar a los asistentes a las vísperas y la "paloma" que se elevaba al cielo zumbando y dejando tras de sí una estela de fuego, antes de estallar cual un pequeño universo en expansión.

EL CURA DEL CARPIO.- en cuya sacristía colgaba una lámpara en forma de avión, la que yo miraba extasiado , y en mi mente fantasiosa confundía con aquel avión color naranja , que recorría el litoral con la correspondencia.

DON CLETO ASCUÑA, quien vivía frente a nuestra casa y que era muy solicitado para "santiguar" niños con "mal de ojo" o "susto" y al que también me llevaron en alguna oportunidad. Recuerdo que entreabriendo los ojos lo veía hacer sobre mi cara los signos de la cruz murmurando rezos , bendiciones y no sé que otros sortilegios.

Otros personajes que igualmente me impactaron fueron:"Chompa", "Chololo", los "Turcos", el ciudadano chino "Ricardo Siu" que tenía su negocio en una esquina de la calle "grande" con la "calle de los muertos". "Chompa" que era un zapatero diestro en el manejo de la pelota y coleccionista de la revista "Selecciones". "Empanaditas", que era un personaje singular en el pueblo ,que se caminaba por las calles vendiendo unas empanadas calentitas con dulce de camote. El tío Zacarías y su esposa Angélica (padrinos de mi hermana menor). El tío Samuel, de tipo alto, blanco y de ojos verdes; su hijo, Samuelito, que es de mi edad.

En fin, la memoria es frágil y lamento no poder mencionar algunos otros que de vez en cuando los veo como destellos luminosos y me parecen ver-

La Plaza era un mundo aparte. (Atrás, antiguo local del Concejo).

los y escucharlos con sus voces y actitudes irrepetibles.

LA FIESTA DE ENERO

De los acontecimientos que más tengo presentes y que de alguna manera me correspondió ver y vivir, el más importante es sin duda la **fiesta del "Señor de los Desamparados".** En aquella ocasión la antigua iglesia se llenaba con los fieles llegados de todos los rincones del valle y aún de lugares muy apartados, y que entre el murmullo de plegarias, nubes de incienso y el olor de los cirios encendidos se agolpaban ante la imagen de Cristo Crucificado. Este suceso, tan esperado , llenaba de sana alegría a nuestros padres, parientes y amistades porque era tiempo de solaz y reencuentro.

La plaza era un mundo aparte. Invadida por personas de toda edad, rebozaba con la actividad que las diversas distracciones ofrecían. Podían verse toldos que vendían potajes propios de la zona: tamales, cazuelas, chicharrones, chanchos al horno, etc., etc., regados con chicha en enormes vasos. Otros puestos expendían utensilios de barro cocido, como "las chugas", vidrio y fierro enlozado como jarras, vasos, platos, sartenes, lamparines, etc.Los más chicos abarrotábamos los puestos que vendían rifas y nos sentíamos dichosos con pitos de lata o soldaditos de plomo como premios.

No faltaba nunca la presencia de un personaje, que era algo así como un mago; yo lo observaba cómo se sumergía bajo una manta negra detrás de una caja colocada sobre un trípode y después de unos rápidos movimientos extraía unas "postales" con imágenes de personas que habían posado ante elegantes ambientes o pilotando aviones en pleno vuelo. Era un fotógrafo ambulante de los que ya hoy no se ven y cuyo arte siempre me subyugó.

Los niños revoloteábamos entre estos puestos instalados uno junto al otro, entre el local del Concejo y la iglesia; nos maravillaba tener a mano muchos juguetes que competían con los que nosotros nos fabricábamos manualmente. Allí teníamos: bolitas de vidrio, trompos, boleros, culebritas articuladas, volatineros (dos maderitas verticales y una horizontal en cuya parte superior colgaba un acróbata), etc., etc. Entre este abigarrado gentío pasaban los dulceros ofreciendo nuestras golosinas

1 de enero: Día de celebración.

preferidas: farandolas, alfandoques, alfeñiques, angelitos, chichasara, cochas, raspadillas y los infaltables helados bicolores (rosado y amarillo) servidos en crocantes barquillos. Felizmente que por ser tiempo de fiesta las propinas que recibíamos eran generosas.

Todo este pequeño mundo de maravilla, iluminado por un sol benigno en un cielo azul donde el ruido de los cohetes era repetido con lejano eco por nuestro cerro tutelar, se complementaba teniendo como fondo la música de las bandas y de los grupos de sikuris o "morenos" que empenachados de color y en inagotable danza echaban al viento el ritmo acompasado de zampoñas y bombo. Aquellas tropas de músicos-danzantes traían un fiero "caporal" con temible máscara y que chasqueaba al aire un gran zurriago mientras reía amenazador.

Estos sonidos y danzas eran nuevas para mí; no sabía en aquel momento, que traían el mensaje telúrico y milenario de una de las vertientes culturales de nuestra nacionalidad. Aquellas vivencias no las perdí cuando dejé mi pueblo, permanecerán en mí hasta el último día.

EL ENTORNO

Ciertos lugares tuvieron especial significación para mí, como el único cine que había y al que alguna vez me llevaron para ver una película de Tarzán o la presentación en vivo de un ilusionista. En las inmediaciones se ubicaba la tienda de telas de don José Misad, después la recova, el telégrafo y saliendo a Bombón, el ingenio arrocero "San Nicolás" y el lugar conocido como El Crucero. La trocha seguía entre chilcas y callacases hasta el río que en varias oportunidades, no sin temor, crucé en bote con mi madre, para ir a Mollendo. En las ramadas de los alrededores del río vendían chupe y tortas de unos camarones increíbles, además de alfajores y pencos.

El viaje se hacía en góndola cuando el río no traía demasiada agua y lo cruzaba bamboleándose hasta la orilla opuesta, continuando entre una arboleda de sauces antes de ingresar a La Curva y de allí a su destino final.

Fui testigo de un hecho creo memorable , para La Punta. No sabría decir qué hacía yo allí en el lugar de aquel suceso, pero pude ver como un nutrido grupo de personas bajaba con gran esfuerzo de la carrocería de un camión, un armatoste que luego pusieron sobre unos troncos para deslizarlo e introducirlo en una casa ubicada en una de las transversales de la calle principal: era el primer motor de luz eléctrica. Poco después teníamos encendido en cada cuarto de la casa y solo por algunas horas un foco de luz... ¡Había llegado la luz eléctrica a nuestro pueblo!

Asimismo, en aquella época se construyó un pequeño canal junto a la vereda de algunas calles para llevar agua hasta los jardines de la plaza y en él solíamos jugar con botecitos de papel.

De los días de playa, recuerdo muchos veranos, que acompañado de familiares nos internábamos por aquel viejo camino de tierra entre las chacras hasta el mar .Una vez allí nos bañábamos en la orilla desde donde veíamos los grandes tumbos reventando con estrépito, pero lo más frecuente era hacerlo en las pozas y pequeños meandros de agua dulce que formaban las acequias al discurrir al océano. El intenso calor lo disipábamos con las sandías de intenso corazón rojo y una que otra "canaria".

Así discurrió parte de mi niñez en un mundo sencillo e idílico , compartiendo la vida con muchísimas personas buenas, honestas y trabajadoras que ahora, por uno u otro motivo, ya no se encuentran entre nosotros, pero estarán por siempre ligadas a mi pueblo natal: La Punta de Bombón.

El bote: Un viejo y olvidado amigo.

Semblanza de mi madre:

María Ampuero Bisbal

Por: Celso Antonio Rodríguez Ampuero

Al hablar de la señora María Ampuero hoy tenemos la imagen de una abuelita de 79 años, con seis hijos y 14 nietos, muy dedicada a la actividad religiosa de su parroquia, participando en obras de caridad desde sus modestos recursos. Pero ¿quién fue ella realmente?

Comenzaré por decir que fue hija de unos padres muy amorosos: Manuel y Manuelita, practicantes de una vida sencilla y laboriosa que le supieron inculcar grandes valores, los mismos que repitió en sus hijos. Con una madre tan dulce y cariñosa, de un espíritu de servicio muy grande... con tantas cualidades que adornaron su vida, era de esperar que ella hiciera lo mismo, sólo que ahora desde la palestra de un escritorio estudiantil, dentro de una aula.

Hasta los 12 años vivió junto a sus padres y hermana mayor, la misma que con el tiempo se volvería en su eterna compañera. Realizó sus primeros estudios en la Escuela de Segundo Grado de Mujeres N° 964 de La Punta ,siendo directora la normalista urbana señorita Julia Matilde Butrón Fernández.Fueron sus maestras: Clotilde de Lizárraga, Angélica Ampuero y Aurelia Febres.

Al terminar sus estudios de primaria quería seguir estudiando para ser profesora y ahí estuvo la mano de Dios, pues sin tener los medios económicos para seguir estudios secundarios obtuvo una beca para estudiar en la ciudad de Arequipa en el internado del Colegio Nacional de la Asunción, dirigido por las madres dominicas. Vivió cinco años absorbiendo luces de sabiduría en todo momento, porque ellas la tomaron bajo su responsabilidad con mucho cariño. Las madres dominicas conocidas por sus cualidades de maestras formadoras de personas dignas de ser hijas del buen padre Dios, supieron dejar en ella una profunda huella. Años hermosos de su vida fueron los que pasó al lado de sus maestras, amigas, cual auténticas madres de jóvenes que se preparan para enfrentar las dificultades de la vida que todos enfrentarían unas más y otras menos. Ellas les decían que si querían ejercer en la vida la misión que cada una trae al nacer, hay que prepararse por lo menos 20 años antes. Sea para casarse, ser religiosa, ser maestra, o lo que les toque, según su vocación, porque todo esto ayuda mucho a ser feliz. También hay que decir que tuvo mucho amor de parte de sus tías, las que se comunicaban a menudo con sus padres quienes estaban pendientes de sus logros. Pasaron cinco años que fueron la pauta para seguir estudiando y siempre hubo alguien que fue instrumento de amor para ayudarle.

Cuando terminó quinto de secundaria ya sentía vocación para prepararse y enseñar a los niños y con otra beca siguió estudiando en la Escuela Normal Urbana Corazón de María en Tacna. ¡¡Qué maestras!! a toda prueba como: las señoritas Sofía Pinzás, Beatriz López Albújar, Lina Dávila entre otras, fueron el faro que alumbró su permanencia durante estos tres años .Un especial recuerdo tiene de la que fuera su directora Sor María de Santa Domitila que fuera fundadora, años atrás, de este centro superior de estudios, y que hoy es nada menos que la Universidad de Tacna.

Pasó tres años maravillosos junto a este grupo de maestras. Terminados sus estudios profesionales tuvo que viajar a Lima para recoger su título y también su nombramiento, cumpliéndose su más caro anhelo, trabajar en su tierra natal : La Punta de Bombón , cerca de sus padres y sus antiguas profesoras.

Entregó en gratitud a su terruño, los años mas lúcidos de su vida, trabajando por veinte 20 años, en los que compartió también con lumbreras como el hoy muy reconocido maestro Everardo Zapata Santillana teniendo en su hermana siempre a su leal compañera quien gracias a Dios aun lo sigue siendo.

Comenzó su vida profesional en la Escuela de Primer Grado N° 9634 dirigida por la señorita Elsa Sánchez Portocarrero y teniendo como colega a la señora Udamar Tejada de Llosa. La primera una normalista urbana con ideas nuevas y la otra una maestra de mucha experiencia en la vida educativa. Recibió bajo su responsabilidad como profesora de aula a treinta niñas con edades entre seis y siete años, a las que supo guiar durante un año de las cuales conserva maravillosos recuerdos. Al año siguiente la trasladaron a la Escuela de Segundo Grado donde encontró a sus antiguas maestras de primaria y directora.

En ese tiempo, pocas niñas continuaban estudios secundarios, porque no existía colegio de este nivel. La mayoría salía preparada para formar su hogar, pero poco a poco comenzaron a salir familias íntegras a otros lugares del país e incluso del extranjero.

Han pasado muchos años y ahora en La Punta, pocas son las personas que quedan, de las que vivieron cuando comenzó su carrera profesional.

Tuvo que trasladarse a la ciudad de Arequipa con su familia, allí formó parte del plantel de maestras de la escuela del C – III, Centro Base José Gálvez , hasta que se jubiló con 30 años de servicio, retornando al cariño de su hogar y familia y hasta hoy vive dando gracias día a día por todas las personas que le dieron amor para a su vez ella seguir dándolo a los demás.



Tradición y Calidad

Prestigio ganado
con el trabajo
de varias generaciones.

Único lugar de venta
en La Curva.

Las Mercedes s/n La Curva
Valle de Tambo
Teléfono 55-4027

IMPRENTA PALACIOS S.A.

Impresiones en general en el sistema offset
Documentos autorizados por la Sunat:
Facturas, guías de remisión, boletas de venta,
recibos por honorarios, etc.
Papel membretado, tarjetas de presentación,
sobres,
afiches, folletos a full color, etc.

Av. del Aire Nº 1288 San Luis, Lima
Teléfono: 346-4075, Telefax: 346-4163, Cel: 9991-9241
E-mail: imprentapalacios@hotmail.com

EFICIENCIA, CALIDAD, PUNTUALIDAD

GRIFO SEÑOR DE LOS MILAGROS

de *CLARA SÁNCHEZ DE SOSA*
AV. AREQUIPA 420
ISLAY-MATARANI
TELEFONO 557102

Venta de combustibles,
lubricantes y otros
ATENCIÓN LAS 24 HORAS



ALFAJORES VALLE DE TAMBO

De Luis Gutiérrez Vildoso

Elaborados con miel de caña.
Saladitos con manjar blanco. Penkos especiales.
Alfajorillos crocantes a la leña.

Productos de calidad **Exclusivos en Lima**
Precios especiales para negocios

Entregamos a domicilio
Pedidos al teléfono (01)449-6782

CALLE DESCARTES MZ F1, LT.13 URB. CALERA DE LA MERCED, SURQUILLO - LIMA

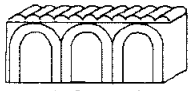

Balneario
Punta de Bombón

Residencial "Don Manuel"

- Infraestructura Moderna
- Esmerada Atención
- Cómodas Habitaciones
- Ambiente Familiar
- Cochera Privada

Av. San Martín 734
La Punta de Bombón

Reservaciones:
☎ 553229 - 253085
Cel: 9-609181 - 9-353523 - 9-353692

AGROTÉCNICA ZEBALLOS

De: Mary Colque Rojas
y Aldo Zeballos Pastor

Alfonso Ugarte Nº 131,
La Punta

Ofrecemos insecticidas, fungicidas, abonos en general, a los mejores precios del mercado
Desea a su clientela un feliz año nuevo.

RESTAURANTE POLLERIA EL SABROSO

De: Esteban Felipe Quispe Calla.

Ofrece: Desayuno, Menú, Cena,
Extras: Pollo Broster, Pollo frito, Pollo a la brasa, lomo saltado y pescado frito. Aguadito de Cortesía.
Venta de gaseosas y cerveza.
Horario de Atención: Todo el día,
especial atención desde las 4pm. hasta las 11pm.
Saluda a lo pobladores y visitantes en este año nuevo.

Av Colon S/N. (frente al hotel de turistas de 4 pisos)
Telf: 553012

TRANSPORTE JULIO ASENCIO MAMANI QUISPE

VENTA DE AGREGADOS DE CONSTRUCCIÓN, PIEDRA CHANCADA, PIEDRA PARA PISO, ARENA GRUESA Y FINA, CASCAJO ZARANDEADO, LADRILLO KING KONG Y DE TECHO, OTROS.
ADICIONALMENTE DAMOS AL CLIENTE SERVICIO GRATUITO DE MEZCLADORA Y VIBRADORA.

Av. Olazával s/n Punta de Bombón.
Cel : 9434478 - 9531451.

CONCESIONARIA D.C.

J. DELGADO CARRERA

Transporte y Venta de Materiales
de Construcción y otros

Urb. Quinta Tristán Z1 - 11 José L. B. y Rivero - Arequipa
Av. San Martín 1111 - Punta de Bombón - Islay - Arequipa
Teléfono: 421347 Celular: 9-444346

Agropecuaria NUEVO HORIZONTE

De: Orlando Coaguila Apaza

VENTA DE PRODUCTOS
AGROPECUARIOS,
VETERINARIOS Y AFINES

Av. Ernesto de Olazával Nº 112 Punta de Bombón

CHUCARAPI Y PAMPA BLANCA: UNA **MIRADA** AL AYER

Por: Mario Arenas Figueroa

El profesor Gilberto Herrera Bueno nació en Chucarapi el 20 de agosto de 1931. Estudiamos juntos en el Centro Escolar 965 de Cocachacra, luego la secundaria en el Colegio de la Independencia en Arequipa y la Instrucción Superior en la Universidad San Agustín, pero él en la especialidad de Historias, Geografía y Ciencias Sociales. Gilberto es un conversador y discutidor innato. En La I y en la UNSA era más conocido como «EL TAMBEÑO» porque pregonaba con orgullo su nacimiento en el valle de Tambo. A continuación un valioso testimonio suyo sobre estas importantes haciendas azucareras.

El célebre trencito de Lira que unía Pampa Blanca con La Ensenada.

Mi padre, Manuel Herrera Valdivia nació en Socabaya en 1903. Cuando tuvo 9 años de edad viajó al valle de Tambo en compañía de su tío Dámaso Herrera Zegarra, luego trabajó en la hacienda Chucarapi. Nos hizo querer al valle de Tambo, en especial a Chucarapi. Lo que sigue son los relatos que le escuché cuando era niño y parte de mis vivencias en Chucarapi.

Chucarapi. Los primeros habitantes. Mi padre decía que los terrenos de esta hacienda estaban cubiertos por el «monte» donde abundaban los árboles de guacán y chilca, aves como palomas y cuculíes. Después de eliminar el monte, los trabajadores hacían surcos para sembrar caña. Como no había ingenio o fábrica de azúcar, molían la caña por medio de mulas, caballos y burros, los que daban vueltas para exprimir el jugo de la caña, el que era vertido en moldes de barro o greda forrada con matara y después que destilaba y secaba el jugo, se formaban los panes de azúcar. Mi padre se casó con mi madre Epifania, el padrino de este matrimonio fue don Carlos Romaña, uno de los dueños de Chucarapi.

Los trabajadores de Chucarapi. Los obreros de esta hacienda trabajaban de sol a sol y ganaban entre 5 a 10 centavos diarios, los fines de semana recibían cecina, charqui y arroz. Los que laboraban en el campo compraban su caldero para cocinarse, uno de ellos era el cocinero, que media hora antes de la 12:00 m. hacía sus fogata a leña y ponía todos los calderos para preparar el **chambeado**: arroz, papas, chalona, sal y agua. El paludismo y la disentería eran las enfermedades más comunes. El trato no era humano.

El Sindicato de Trabajadores de Chucarapi en 1934. El trato anterior creó resentimientos y la necesidad de mejores condiciones de vida por lo que surgió el Sindicato de Obreros de Chucarapi, después del Sindicato de Pampa Blanca. El Sindicato consiguió la jornada de las 8 horas de trabajo. El Secretario General de este sindicato fue don Alejandro Ames Castillo, mecánico y trabajador enérgico, él instaló el «pito» en la fábrica que anunciaba la hora de trabajo. Este pito lo trajeron del barco Huallaga que se hundió cerca de Ilo. Mi padre fue el Pro-Secretario del sindicato.

Los Romaña, al enterarse de la formación del sindicato en su hacienda, botaron a todos los dirigentes sin derecho a nada. Todas sus cosas fueron llevadas por tren y las dejaron a su suerte en La Ensenada. El cuadro era triste.

A mi padre, que era especialista en hacer mieles, no lo botaron, tal vez porque su padrino de matrimonio era don Carlos Romaña, pero por precaución se fue a trabajar durante dos años a la hacienda San Francisco, cerca de Cocachacra que era de propiedad de don Manuel Muñoz Nájar. Al cabo de esos años, don Carlos Romaña le ofreció trabajo y regresó a Chucarapi.

La Hacienda Pampa Blanca. El valle de Tambo llegó a su apogeo con la producción azucarera en las haciendas vecinas de Pampa Blanca y Chucarapi. Don Víctor Felipe Lira fue dueño de Pampa Blanca, cuando Chucarapi sólo cultivaba caña, fue accionista del canal de Panamá y un hombre de gran visión. Construyó un barrio para los empleados y otro para los obreros con agua potable en las casas. Construyó una iglesia de estilo gótico para festejar a la Virgen de la Inmaculada Concepción cada 8 de diciembre.

El ingenio Azucarero de Pampa Blanca. Lira modernizó su ingenio azucarero y construyó un ferrocarril de trocha angosta de Pampa Blanca a la estación de La Ensenada. Pampa Blan-

Iglesia de estilo gótico de Pampa Blanca.

ca molía la caña de Chucarapi y elaboraba azúcar hasta que se enemistaron y Chucarapi instaló su propio ingenio y ferrocarril.

Lira y los Deportes. Don Víctor F. Lira, además de empresario tuvo emoción social. Fundó el club de Tiro Pampa Blanca y el club de fútboi Esperanza, cuyos uniformes eran chompas a rayas verticales rojas y verdes, pantalón blanco y medias verdes con listones rojos en la parte inferior. Este club se impuso a los otros equipos del valle de Tambo, Mollendo, Moquegua y Tacna. Lira era Presidente de este club, cuando el equipo viajaba a competir a otros lugares ponía el tren a disposición de los hinchas del equipo, junto con la banda de músicos. Cuando ganaban, el tren no cesaba de pitar desde el puente sobre el río Tambo hasta la hacienda. Si en el equipo contrario había un buen jugador, enviaba un emisario para contratarlo, con buena paga, le daba un trabajo suave y le enseñaba un arte.

La Banda de Músicos. Pampa Blanca tuvo una banda de músicos con 84 instrumentos. El Director de esta banda fue un moqueguano, ex miembro del ejército. En la plaza principal de esta hacienda se construyó un tabladillo redondo para que los músicos tocaran los días sábados. Los músicos estaban uniformados, tenían charreteras, gorros y guantes blancos. Los músicos que conocí fueron: don Hilario Arenas que tocaba el flautín, el redoblante un señor llamado Máximo, el saxo un señor Espinoza, clarinete el señor Neptalí Rodríguez.

El cine-teatro de Pampa Blanca. Pampa Blanca tenía un buen teatro, con proscenio, palcos para los Lira y para los empleados. En la década de 1940 se pasaban películas los martes, jueves, sábados y domingos. Las seriales las pasaban los jueves por capítulos. Películas como «Tarzán, el Tigre», «El Llanero Solitario», «Invasión de Marte», «Invasión de Saturno», «Invasión de Mongo», Imperio Submarino», «El Halcón Enmascarado, «Los tambores de Fu Man Chu, «El Mounstro fatal», «La Araña Negra», «La Selva Africana». Antes de las películas tocaban música de los discos traídos de Chile como «Tres cosas hay en la Vida», «El Pañuelito Blanco», «Damisela», «Fru Fru», «Morena», « El Botecito», «En el Bosque de la China», «El Ciclista», «Si fuera realidad lo que anoche soñé», «Negra María», «Muñeca de Cristal».

Los Peruanos y las Salitreras. A principios del siglo XIX muchos peruanos fueron a trabajar a Tarapacá, las salitreras eran ya de Chile. Viajaban por barco desde Mollendo. La gente era pobre, sin zapatos o con hojotas, algunos con calzado de baja calidad. En Tarapacá se instalaban en galpones para varones llamados Dolores, Santa Fe. Con los cuchillos llamados corvos y los más grandes llamados vatacanas sacaban el salitre y los llevaban a los chanchos o depósitos donde con movimientos purificaban el salitre, que salía húmedo y lo despojaban del ripio o tierra. El salitre lo extendían sobre sacos para que secara y luego lo ponían en costales chicos para la exportación; de ahí viene el dicho: «Échale caliche al chancho». En este lugar árido, seco, desértico, no producía nada, no había mucha agua, por eso su alimentación diaria era a base de porotos con tocino o chalona con arroz y vino. Por eso la gente solía decir «Nos vamos al Sur a ganar nuestros porotos».

Cuando los chilenos sacaban su pago, gastaban bastante en licor, invitaban a los peruanos, que eran más ahorradores, el chileno gastaba hasta quedarse sin un Cristo en el bolsillo. Cuando tenían peleas con los peruanos y perdían ellos decían: Ya me pegaste, pero cuídate pues en la próxima vas a ver la guata al sol. Efectivamente, en un descuido del peruano, el chileno venía por atrás y con el corvo lo despanzarruba, es decir, la huata al sol. A los que cometían abusos y atrocidades los perdonaban una vez, a la segunda los fondeaban en el mar, amarrados con rieles de pies y manos .

El Regreso de los Peruanos. Cuando los peruanos regresaron al valle de Tambo a Chucarapi o Pampa Blanca vestían ternos de casimir inglés, buen calzado, pañolones, reloj Longines 3 estrellas, gemelos y mucho dinero. Trajeron la vitrola con bocina, los bailes que conocían en Tarapacá. Los peruanos le pidieron a los Romaña un local para enseñar a bailar. Romaña les dio uno al lado de la piscina y le pusieron el nombre de «Santa Fe» o «Club de Filarmónica». Enseñaban el minuet, la mazurca y la cuadrilla. Tocaban el piano, acordeón, las vitrolas con discos de carbón de 78 revoluciones y las agujas RCA Víctor.

Aquí se luchó por la jornada de las 8 horas.

Trajeron la pelota y enseñaron a jugar fútbol. En Chucarapi se formó el primer equipo de fútbol de mujeres en el Perú.

Reflexiones. Soy un convencido que el adelanto social del valle de Tambo vino del Sur. Chucarapi tiene ahora problemas sociales y de producción, espero que se solucionen pronto.

Se está perdiendo el orgullo de ser tambeño, pero hay que rescatarlo. Por eso, **«¡Viva Tambo! ¡Somos tambeños de pura sepa!»**. El profesor Linares, el «Cojito» o un grupo de mujeres de Chucarapi compusieron la canción «TAMBO», que con música de la polka «Tacna» era cantada con entusiasmo, alegría y orgullo en todos los colegios y actividades del pueblo de Cocachacra.

Acceso a la Planta Industrial.



Notas de **Prensa**

Por Noe Carpio Taranzo

No se dejó sentir al cabo de muchos años, la temporada de estiaje del río Tambo, porque el agua no bajó a los niveles anteriores. Esta vez no hubo protestas, movilizaciones, paralización de actividades, ni del movimiento vehicular en El Fiscal. Las lluvias llegaron temprano y las aguas del río Tambo durante los meses de setiembre a diciembre, alcanzaron para las necesidades del agro, ganadería y abastecimiento de las poblaciones.

Sin embargo se siguen haciendo reclamos a todo nivel, para garantizar en el futuro el afianzamiento del recurso hídrico para toda la provincia de Islay. En una primera etapa la represa de Paltiture almacenará 30 millones de metros cúbicos, con los cuales se asegura el recurso hídrico para la temporada de estiaje-de setiembre a diciembre- y como señala Walter Fernández Medina, Presidente de la Junta de Usuarios Tambo con sede en Cocachacra, con los estudios de ampliación de la frontera agrícola, en ambos lados del valle de Tambo se solicitará en su momento, una segunda etapa.

Se viene la interoceánica y la población de la provincia de Islay,tiene que prepararse para asumir los tremendos retos de su desarrollo a nivel de producción agropecuaria, instalación de industrias, mayor dotación de agua potable con abastecimiento directo,mejoramiento y conservación de carrteras,vías de evitamiento en los distritos de Cocachacra,Deán Valdivia, y Mejía, asfaltado de la costanera Ilo-Punta de Bombón, con cruce directo hacia La Curva, instalando un puente como el de Pampa Blanca, con canalización del río Tambo en esa zona, quedando el puente Fryre para emergencias.



No hemos podido conseguir información para una breve evaluación de las gestiones municipales en los distritos de la provincia de Islay, porque los alcaldes o se encuentran de viaje o no están en sus oficinas cuando se les visita;o simplemente no quieren aceptar una entrevista. Y es que poco se comunican con la prensa.Cada municipio tiene presupuesto para contratar un Jede de Relaciones Públicas, con los periodistas colegiados que tiene la provincia, para que a través de Notas de Prensa,se puedan conocer, en su momento, sus actividades, o los acuerdos de cada sesión de Concejo.Con excepción de Mollendo que si tiene sus reuniones abiertas al público y al periodismo; en los distritos las sesiones son a puerta cerrada.Exigiremos,a partir de la fecha, estar presentes en las sesiones de concejo, como lo dispone la ley.

La Asociación de alcaldes de la provincia de Islay debe funcionar con reuniones conjuntas de trabajo en forma descentralizada cada tres meses, a fin de que los municipios distritales de Islay Matarani, Mejía, Deán Valdivia, Punta de Bombón y Cocachacra puedan coordinar acciones y proyectos con el municipio provincial, incluso con presencia de un representante del Gobierno Regional que encabeza Juan Manuel Guillén Benavides.

Se están haciendo denuncios y reservaciones de grandes extensiones de tierras eriazas en los alrededores del distrito Islay Matarani, como en el recorrido de Mollendo a Matarani, sin conocer de qué se trata, qué tipo de empresa se va a instalar, que va a aproducir, cuánta mano de obra local ocupará y si todos tienen la documentación en regla ante las instituciones que corresponden del Gobierno Central-como Bienes Nacionales y municipios locales-evitando los negociados y los arreglos debajo de la manga.

Mientras que en Arequipa se da el servicio de agua potable las 24 horas del día y se paga mensualmente lo que el medidor registra de consumo-allí los hogares comunes no llegan a pagar diez nuevos soles. En Mollendo y el resto de la provincia de Islay el servicio funciona por horas y los medidores registran más aire que agua potable o la mayoría "están malogrados". Sedapar está cobrando consumos mínimos de 16 nuevos soles,lo que es una injusticia.Muchos vecinos de la ciudad, cómo de pueblos jóvenes y de los distritos, solicitan una tarifa mínima mensual y fija de diez nuevos soles, hasta cuando el servicio funcione las 24 horas del día.

Primero de enero fiesta patronal de La Punta de Bombón, Señor de los Desamparados,con cantidad de veraneantes y coterráneos que llegan de diferentes lugares del país y del exterior,es algo tradicional conservando las costumbres de antaño.La creación política de Mollendo y Cocachacra fue un 3 de enero.Sólo Cocachacra celebra ese acontecimiento.

La anterior nota merece una explicación.La provincia de Islay se crea el 16 de diciembre de 1872,siendo Presidente Miguel San Román con tres distritos:Quilca,Islay y Tambo.El 3 de enero de 1879 siendo Presidente de la República Mariano Ignacio Prado, se reformula geográficamente la provincia al desaparecer Islay y nacer Mollendo y pasar Quilca a Camaná. En esa oportunidad se crean tres distritos:Mollendo, capital de la provincia, Cocachacra y Punta de Bombón. En 1920 nace Mejía como distrito, en 1952 Deán valdivia y en 1980 se reivindica como distrito a Islay-Matarani.

Después de Mollendo y Mejía con sus ccalas,Punta de Bombón es una playa de excepcionales condiciones:un hermoso malecón de 300 metros de largo por 100 de ancho, restaurantes que requieren mejorar su atención al público en lo que se refiere a precios y condiciones de higiene, zona segura de estacionamiento,piscina municipal y seguridad para todo el mundo.Nacen en el pueblo de La Punta nuevos hostales, casas familiares de hospedaje que perciben buena renta y todo el movimiento comercial es interesante.

Para el Ing. Geólogo cocachacrino Mario Arenas Figueroa, la mina Tía María en Cocachacra,a cargo de Southern,traerá progreso y desarrollo para el distrito y toda la provincia de Islay—pero cumpliendo los estándares mínimos de respeto al medio ambiente_ y sin afectar el recurso hídrico que es prioritario para la provincia de Islay y la agricultura del valle de Tambo.En época de lluvias Tía María debiera almacenar el agua que necesita con su propio represamiento.

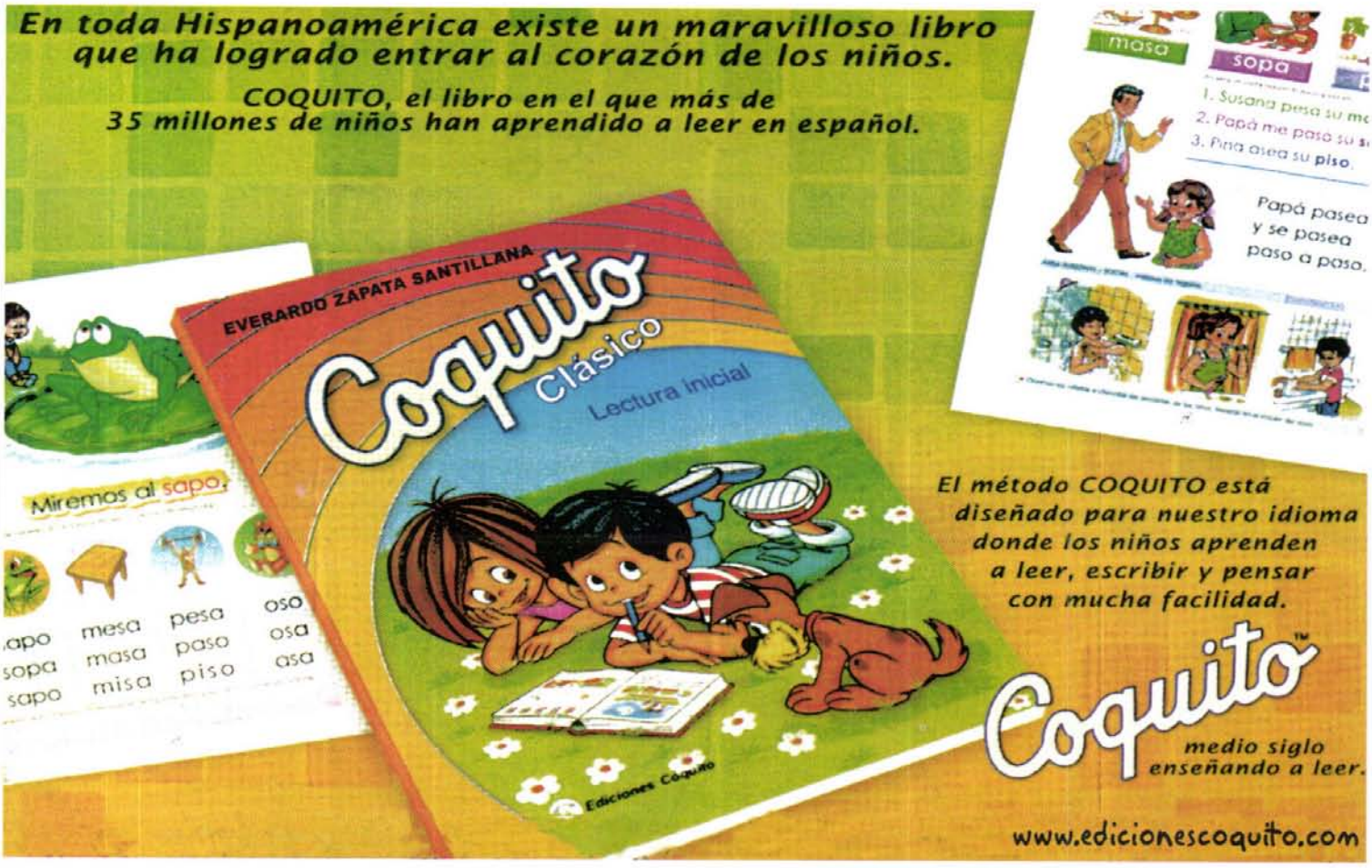

HOTEL
Nájar
Snack - Heladería

Donde Ud. Disfrutará de un descanso acogedor y atención de primera...

Contamos con:
- Ambiente acogedor
- Habitaciones Simples
- Habitaciones Dobles
- Habitaciones Triples
- Matrimoniales
- Baños privados en cada habitación

También contamos con servicio de:
- Snack
- Heladería

Local céntrico
Cerca a la Playa
Venga y pásela bien en la Punta de Bombón

HAGA SUS RESERVACIONES AL 9321224 / 9432810 O AL 553167
CALLE SUCRE 137 - ESQ. CON AYACUCHO - LA PUNTA DE BOMBÓN

Mácula D&T
Dr. Silvio Luján Nájar S.R.L.
CMP 10816

Centro de Diagnóstico Tratamiento y Rehabilitación Visual

DIAGNÓSTICO
TOMÓGRAFO RETINAL STRATUS (OCT 3)
ANGIOFLUORECEINOGRAFÍA DIGITAL.
TECNOLOGÍA DE DOBLE FRECUENCIA (FDT)

TRATAMIENTO
LÁSER FRÍO INYECCIONES INTRAVÍTREAS
TERAPIA FOTODINÁMICA

REHABILITACIÓN VISUAL

webmaster@maculadt.com - www.maculadt.com
Carlos Ferreyros 120 . Esq con Guardia Civil 186 Of. 301 - San Isidro
☎/Fax: 226-3801- 9755-7929 - 97559734

SERVICIOS MÉDICOS
LPSRL
OFTALMOLÓGICOS

Instituto de Retina-Vítreo Traumatismos Oculares

Director: Dr. Silvio Luján Nájar
CMP 10816

- CIRUGÍA DE RETINA Y VÍTREO
- PROGRAMA ESPECIAL PARA PACIENTES DIABÉTICOS
- CIRUGÍA DE MÁCULA
- SIN SUTURAS (25G)
- LÁSER

Fleming 103, San Borja
Av. Los Héroes 560
2do. Piso - S.J.M.

☎ 475 1842 - 475 1742 - 9755 7932
☎/Fax: 466 0169 Cel: 9755 7934

www.servimedicip.com E-mail: info@servimedicip.com - retinatraumaocular@hotmail.com

Gente que busca **nuevos derroteros**

Esta sección busca testimonios de personas que han intentado otros caminos con marcado éxito, arriesgándolo todo, pero con el convencimiento que a través de la innovación, el estudio y la experimentación es posible lograr no sólo satisfacciones personales, sino también familiares y comunitarias.
En esta oportunidad, Marco Rivera Cornejo, Luis Tejada Rodríguez y Fernando Portugal Tejada (Nacho) nos cuentan su historia de cómo llegaron a dedicarse a la agricultura para la exportación, a innovar en el cultivo de nuevos productos como la alcachofa, el páprika y el pimiento y a utilizar la tecnología de riego, entre otras innovaciones. Ellos son verdaderos emprendedores que han logrado ser vistos como pioneros por los demás.

MARCO RIVERA CORNEJO

Yo me fui a EE.UU. cuando tenia 28 años de edad, al quedarme sin trabajo, de un momento a otro. Yo trabajaba en ENCI. Dadas las escasas posibilidades de conseguir empleo en el país y la situación de la agricultura, que pasaba por una de sus peores crisis (Gobierno de Fujimori) es que me vi obligado a emigrar, pero siempre con la intención de volver. Gracias a Dios me fue bien.Al cabo de un tiempo regresé para dedicarme a la agricultura. Tengo 62 topos sembrados de páprika, pimiento y alcachofa. En esta campaña pienso incrementar el área hasta completar 100 topos y si fuese posible aumentar el área de cultivo en los siguientes años.

La campaña anterior fue fabulosa, casi todas las condiciones eran favorables para el agricultor: clima, precios, etc. Nosotros tuvimos uno de los mayores rendimientos en la zona, obtuvimos de 6,000 a 8,000 kilos por há. Espero que esta campaña sea similar a la del año pasado. En esto mucho tiene que ver la tecnología de riego por goteo que he implemtado en mi fundo; y que tiene como ventajas que ahorras entre el 40 y 60% de agua respecto a los sistemas tradicionales de riego, reduces en forma significativa los gastos en mano de obra, por la menor incidencia de malas hierbas en el cultivo, y puedes aplicar fertilizantes y productos fitosanitarios vía sistema de riego, que te permite el ahorro en mano de obra.

Los costos de cultivo de alcachofa varían, de acuerdo a la zona, esto depende de muchos factores, pero particularmente yo trato de que sean los más bajos posibles, por supuesto, sin perder eficiencia, teniendo un costo promedio de 3,000 dólares por há, obtengo un rendimiento de 18000kg por há. Es un cultivo nuevo, esperamos obtener mejores rendimientos con la campaña que viene, poniendo en practica toda la experiencia de la campana anterior. Estamos seguros que mejoraremos muchísimo.

En cuanto al manejo y producción estoy muy satisfecho con lo conseguido hasta ahora, ya que comparativamente con otros productos (ajo, cebolla, papa), la alcachofa les saca muchísima ventaja en cuanto a utilidades.

Para poder conducir de una manera eficiente es muy importante contar con mano de obra en el momento que sea necesario, yo cuento con gente permanente. Por ejemplo, doy empleo a 6 personas de forma permanente durante todo el año. Además pago más de 3000 jornales por año, en el que hay dos campañas; y de forma indirecta, a muchos más.

En estos momentos son dos las empresas que están en la zona Copemur y All Sur, cada una tiene su propia manera de trabajo. El precio de la alcachofa es de $0.38 centavos de dólar americano la de primera calidad, y $0.12 centavos para la de segunda calidad. Una de las empresas acepta hasta 6 panas libres, que significa que puedes enviar alcachofas hasta 8 mm. sin ningún tipo de calificación o restricción.

Pasadas las 6 panas (recogidas) pasan por un control de calidad (tamaño, sanidad, que no tenga deformación, etc.), en otras palabras la escogen.

Estamos experimentando con un pimiento híbrido variedad CAMELOT, hasta el momento el cultivo se va comportando excelente y esperamos el momento de la cosecha. La producción debe estar entre 60 a 80 TM por há. Si esto es así, ya tenemos una alternativa más de siembra de un producto exportable. Siempre pensé que el agricultor punteño es pujante, trabajador, y orgulloso de sí mismo ,es un excelente agricultor, deseoso de hacer muchas cosas, siempre tratando de mejorar, pero con la limitación del minifundio. Este es un gran problema, ya que te obliga a una agricultura de supervivencia. Estoy seguro que si el agricultor punteño dispusiera de mayor extensión de tierras, sería uno de los mejores agricultores del mundo. Creo que una solución a este problema es asociarse, agruparse, para hacer mejores negociaciones, ya sea con empresas o con comerciantes.

En cuanto al TLC a mi no me parece un problema, si no todo lo contrario. El Perú posee una economía pequeña, y por ello su desarrollo depende del crecimiento de su comercio exterior, es decir, del acceso de sus exportaciones a mercados cada vez más amplios, el TLC con los EE.UU. ofrece la oportunidad de vender nuestros productos a un mercado con poder de compra 180 veces mayor que el peruano. Con el TLC ganan especialmente los países pequeños y particularmente su agricultura e industria.

AUTORRETRATO

Yo nací en la calle Sucre en casa de mis abuelos Rolando Cornejo Ascuña y Dora Alicia Gómez Torres un 31 de enero de 1967, y soy hijo de Don Andrés Rivera Rivera y Doña Rosa Cornejo de Rivera. Estudié hasta el 6to grado de primaria en el Colegio Everardo Zapata y posteriormente hice mis estudios superiores en la Ciudad de Arequipa. Tengo dos hermanos Juan Carlos y Álvaro, que también se dedican a la agricultura como yo y lo vienen haciendo muy bien.

Marco Rivera mostrando una fuente de agua artificial en su fundo para garantizar el riego por goteo.

LUIS TEJADA RODRÍGUEZ

Yo salí de La Punta en 1962, a los 18 años.Estuve trabajando por espacio de tres años esporádicamente, hasta cumplir mi mayoría de edad ,que en ese tiempo era a los 21 años. Me dedicaba a exploraciones mineras en superficie con la compañía BOYLES BROSS DRILLIN COMPANY, trabajando posteriormente con varias compañías como BOY TEX, GRILLIN COMPANY Y GEOTEC BOYLES BROS. Era la misma empresa con sucursales en diferentes países: Perú, Argentina ,Bolivia, Chile, Venezuela Colombia y Brasil .Era jefe de proyectos.

Cuando vi que el mineral bajó, opté por cambiar de rubro, es cuando decido invertir en la compra de tierras en mi querida Punta de Bombón. Esto es en el año 1995.

Tengo 16 topos de terreno cerca del pueblo. En la finca de La Máquina. Una chacra colinda con la carretera a la playa , y la otra está en la ronda paralela.

En cada chacra hice una casa de sillar campestre con un establo, pues yo empecé a trabajar en ganado vacuno, tanto con vacas como toros de engorda, pero decidí cambiar de rubro pues no era rentable y me incliné por los cultivos de pan llevar. Sin embargo, esto también me llevó a fracasar, entonces pensé en las alternativas de los cultivos exportables. Para esto empecé a cambiar el riego por goteo y realicé la excavación de un pozo de 7m de profundidad por uno de ancho, resultando este poco productivo e hizo que cambie y realice la inversión de una piscina de 22 m por 12 de ancho por 3.20m de profundidad, obteniendo una capacidad de 800m3 de agua para mi fundo.

Actualmente cultivo alcachofa, que dentro de todos los cultivos es el más rentable, pues sus rangos de producción son muy buenos aquí en La Punta.Yo tuve una utilidad de $1000 por topo y los costos por topo fueron de 2000 dólares.

El páprika es otro de los cultivos que vengo experimentando y con muy buenos resultados. Primero probé con plantera, luego con siembra directa y hoy estoy con plantines. Debo destacar que con el sistema de goteo y el de siembra directa obtuve 1980kg por topo y ese año lo vendí muy bien.

Estoy convencido que el cooperativismo es una buena opción para los agricultores, pues permitirá bajar los costos de producción, como también mejorar su comercialización. En mi opinión, la cooperativa de La Punta debemos relanzarla.

Luis Tejada Rodríguez mostrando un cultivo de pepinos en su fundo de La Máquina.

AUTORRETRATO

Nací el 29 de noviembre del año 1942, mis estudios los realice en Punta de Bombón y luego tuve que salir a tecnificarme. Mis padres son Rogelio Tejada Nájar y Carmen Rodríguez de Tejada. Tengo 5 hermanos y mis hijos son Rogelio el mayor, Marco Antonio, Helber Luis y Oliver. Mi orgullo más grande es haberlos sacado profesionales a todos.

FERNANDO PORTUGAL TEJADA (Nacho)

Aproximadamente hace 20 años que me dedico a la agricultura. Cultivo cebolla, ajo, alcachofa, páprika y cochinilla.

Decidí cultivar productos de exportación porque tienen un precio más estable que los cultivos tradicionales.En La Punta cultivo 70 topos y en La Joya 32.

He mejorado mis chacras con riego tecnificado en La Punta y canales en La Joya.

En cultivos de alcachofa y páprika he obtenido buenas cosechas, y con la aplicación de riego por goteo da mayor producción en ají páprika; en cambio, en la alcachofa es mejor el riego por gravedad, ya que es una planta que necesita de mayor cantidad de agua.

Hubiera obtenido mejor producción si hubiese sembrado la alcachofa dos meses antes, ya que el clima me hubiera favorecido.

Estoy experimentando con la cebolla y próximamente lo haré con frutales como uva y palta.

Fernando Portugal Tejada otro agricultor que apuesta por la innovación y la agro exportación.

El agricultor punteño está interesado en sustituir los cultivos tradicionales por cultivos de exportación, pero se necesita apoyo del gobierno para tecnificar el riego, ya que muchos de los agricultores cuentan con pequeñas áreas de cultivo o las tienen distribuidas en diferentes zonas.

El sistema cooperativo es bueno porque podríamos ofertar nuestros productos al extranjero en mayor volumen y a mejor precio.

AUTORRETRATO

Nací en La Punta de Bombón el 15 de abril de 1962. Soy hijo de Andrés Portugal Díaz y Arcelia Tejada Tejada. Soy casado con Sandra Paulet y padre de 3 hijos: Jean Fernando, Rosa y Andrés Portugal Paulet.

Sabino Vásquez y La Punta de Bombón

> ***"Me gusta el hombre que se enorgullece del villorrio donde vive; también me complace que viva de manera que su villorrio se ufane de él".***
> **(Abraham Lincoln).**

Por: Amelia Pacheco Vásquez

La cita anterior encabezó uno de los escritos de Sabino Vásquez publicado en esta misma revista. No he encontrado otra mejor para encabezar esta semblanza. Estoy segura que si el ilustre Presidente americano hubiese conocido al autor de tal escrito hubiera quedado encantado con él. Sabino Vásquez vivió orgulloso del lugar donde nació y constituyó el orgullo de su pueblo.

Sabino Vásquez nació el 30 de enero del 1924 en Bombón. Hizo sus estudios secundarios en el Colegio Independencia Americana de Arequipa y la educación superior en la Universidad San Agustín. Se graduó de Abogado, aunque siempre he pensado que su verdadera vocación fueron las Letras. Su sensibilidad de poeta se manifestó no sólo en su profundo amor por la poesía sino en sus afanes literarios.

Los escritos de Sabino Vásquez describen una infancia feliz en La Punta. Como él mismo lo dijera: "trepar la cumbre, bajar al llano, cruzar el río y correr al mar, fueron en nuestra niñez, lo concreto de nuestras ilusiones".

Algo que nunca dejó de recalcar fue su amor a la tierra , el orgullo por todo lo que nos hace diferentes, la admiración por los forjadores de nuestro pueblo, por el agricultor del valle de Tambo. Dedicó muchas crónicas a exaltarlos.

"En Punta de Bombón, en el llano, al fondo de la quebrada ubérrima, a dos kilómetros del mar y un kilómetro del río, se desarrolla y se desenvuelve el pueblo de chacareros fuertes, de pescadores valientes, de comerciantes, de industriales, de artesanos e intelectuales nacidos en la gleba sanguínea del esfuerzo".

Cuando se alejó para continuar sus estudios en Arequipa no dejaba de volver a la casa paterna en cada período vacacional.."Nos reencontrábamos – decía- con la ternura infinita de nuestros padres, el afecto ilimitado de nuestros hermanos, el cariño profundo de nuestros amigos".

En estos períodos siempre fue el centro de un grupo de jóvenes alegres, entusiastas y optimistas que por muchos años fueron los animadores culturales del Valle. Organizaban veladas musicales, gymkhanas, presentaban obras teatrales, etc. donde Sabino experimentaba sus dotes de actor.

Las soleadas tierras del valle de Tambo fueron su permanente fuente de inspiración.

Terminada la etapa estudiantil sus visitas fueron menos frecuentes, pero el valle de Tambo, La Punta, en especial, estaba en el centro de sus pensamientos y de su corazón. Sus recuerdos y reflexiones afloraban en las conversaciones que buscaba con sus paisanos, pero sobre todo en las crónicas que solía escribir y publicar de vez en cuando.

La lectura de lo publicado en distintas épocas constituye un testimonio valioso de su paso por la vida y de sus reflexiones. Al poco tiempo de cumplir los 40 años escribía." a pesar que las canas han formado playa en nuestros parietales y el otoño se empeña en demostrar el cenit de nuestra existencia nos aferramos a nosotros mismos buscando nuestra propia primavera, apartándonos de lo que señala el calendario para buscarla en el recuerdo". En medio de logros profesionales, de triunfos ocasionales, no olvidaba a su gente y siempre nos instó a no dejar de ser nosotros mismos. Para ello no encontraba mejor forma que volver a la tierra, reencontrar nuestras raíces.

No faltaron sus recriminaciones: "Nos hemos mecanizado, aferrados al dogma, a la norma, al convencionalismo, pero nos hemos olvidado de nuestra Punta de Bombón, de la tierra sin mentiras, del río sin historia, del cerro milenario, del aire, del cielo, del monte, de la chacra, del antiguo y olvidado sendero que nos conduce al mar. De esa tierra que hollaron nuestros padres, creando surcos. Contemplémosla sin egoísmos. Ahí nacimos".

Al acercarse al medio siglo de vida y en medio de las altas responsabilidades de su cargo confesaba:

"Van a cumplirse cincuenta años desde que nacimos por la soleadas tierras del valle de Tambo, y confesamos que aun nos emociona recodar el trinar de los pájaros, el ruido del viento, el discurrir de las aguas, el silencio profundo de los campos, los árboles siempre de pie, la higuera y el granado, el pacae de los caminos , el guayabo y el naranjo de la huerta; las sandías de Pacocha, la sencillez del campesino, el coraje del pescador, los campos ubérrimos, el mar infinito en Punta de Bombón. Por todo esto, por todo lo que

llevamos dentro del alma, de melancólica alegría queremos insistir en referirnos a su paisaje y a su gente".

Su admiración por el agricultor de Punta de Bombón era auténtica y la expresaba de varias formas. En 1976 escribía: "siempre nos incomodamos cuando se habla del campesino como una clase o casta distinta, separando el concepto de agricultor y labrador, cuando nuestros antepasados fueron agricultores y por lo mismo campesinos y labradores. Sin importarles un bledo cómo se les llamara, ellos forjaron al pueblo, la plaza, las calles, los caminos y los senderos".

En otra ocasión escribía: "nosotros hemos visto al agricultor de nuestro pueblo, desde el crepúsculo hasta el alba, en amanecidas sin término, rondando el agua para el riego, cuidándola desde la toma del río por valle arriba, hasta las tierras de junto al mar. Lo hemos visto "hacha, machete y malahoja" matando penas, anhelando auroras, caminando como fantasma por la noches sin luna del valle" ....lo hemos visto "sencillo, fuerte, sin convencionalismo, como esculpido en el campo, con su voz de angustia en las épocas de helada, de peste, o cuando faltaba el abono, o con su voz de trueno y esperanza cuando extrae las cosechas".

Era consciente de los cambios que la modernización traía , pero nos advertía siempre no perder de vista lo esencial:

"El agricultor de ayer, el del apero , la yunta, el del yugo y el aguijón, el de machete y la cuchuna, ha sido sustituido por el del tractor y la trilladora. Por la cegadora o la camioneta, pero lo que queda, lo imperecedero, está siempre en su campiña interminable, en el valle profundo, en su mar infinito. Ahí está siempre el agricultor de Punta de Bombón, con sus costumbres al tope sin arriar banderas, en la buenas o en las malas, siempre de pie o jineteando su caballo"

Alentaba a sus sobrinos, en toda forma y en cada circunstancia. Cuando su joven sobrino Eddy Vásquez le confió décadas atrás (1969) que pretendía editar una revista dedicada a La Punta, lejos de preocuparse por lo que este proyecto implicaba, lo alentó a llevarlo adelante."Sé que te expones con la publicación de la revista. Se de los críticos y criticones, de los que tiran la piedra y esconden la mano, de la reticencias y de la media palabra, pero confío que tú con la alegría y bravura de los luchadores fuertes, con la decisión de vencer, sigas adelante y superes todos los obstáculos". La revista lleva casi cuatro décadas publicándose y, gracias a ella, podemos contar con los aportes de personas que, como Sabino Vásquez, nos enseñaron a conocer y a valorar lo nuestro.

Le satisfacían los avances del valle, pero no le impresionaba mucho saber los litros de leche que producen las vacas, el ajo producido para la exportación, las utilidades que la cosecha dejaban, las pretensiones de la aldea de aspirar a balneario. El insistía en encontrar y no perder de vista el alma del pueblo. "Claro que no a todos importa el sol y el paisaje de Punta de Bombón, ni el mar, ni el río, ni la brisa, pero ahí, en ese concierto maravilloso de luz, de viento, brisa, mar, río, campiña y paisaje está la riqueza espiritual del pueblo, está el alma; a ella se llega a través de la mirada triste de la madre y del puente imaginario extendido entre el pasado y el presente"

Su fe era conmovedora, aunque nada convencional. Su Reportaje al Señor de los Desamparados publicado en esta misma Revista así lo demuestra:

"Señor, yo te amo y soy tu siervo, porque eres humilde y vienes de los humildes. .. Te amo y te reverencio por haber nacido en un establo, por ser hijo de carpintero, porque recibiste el aliento de una vaca mansa, porque tu padre fue el único hombre que montó en un burro y no hizo el ridículo, porque te sacrificaste por nosotros; Tú no eras un Dios de poderosos y de reyes, sino de humildes y dolientes, de tristes y desconsolados, de pobres de hacienda y desamparados, de cesantes y jubilados. Tu eras Señor lo que faltaba en el mundo: la generosidad, el amor, la abnegación, la piedad.....trajiste al mundo ese consolador espejismo que se llama esperanza y el incomprendido beneficio de una vida de ultratumba"

Uno de sus poemas favoritos que, a manera de oración enseñó a muchos de sus sobrinos y que, en sus últimos años, recitaba a las enfermeras que lo atendían eran unos versos de Amado Nervo:

Tú antes
Tú después
Tu en la inmensa hondura del vacío
y en la hondura interior.
Si la ciencia engreída no te ve,
yo te veo,
Si sus labios te niegan,
yo te proclamaré,
Por cada hombre que duda,
mi alma grita: ¡yo creo!
Y con cada fe muerta,
se agiganta mi fe".

Pocas semanas antes de su partida nos sorprendió recitando un poema de Manuel Gutiérrez Nájera:

"Quiero morir cuando decline el día,
en alta mar y con la cara al cielo:
Donde parezca sueño la agonía,
Y el alma,
un ave
que remonta el vuelo".

Cuando inició su viaje al más allá no pudo estar en alta mar ni con la cara al cielo, pero estoy segura que su momento final fue, en palabras del poeta:

"como el sol que lento expira;
algo muy luminoso que se pierde"

Punta de Bandarrías, nuestro ícono, sirvió para una hermosa prosa: «La cumbre, la cruz y la bandera».

MI LINDO SUELO LA PUNTA DE BOMBÓN

Por: Eduardo Pinto Guillén
«El Gallo Giro»



QUE VIVA MI RICO TAMBO
BAJO DE UN CANTO DEL CIELO
LO QUIERO A MI LINDO SUELO
CON TODO MI CORAZON
ES LA PUNTA DE BOMBON
CON CATAS Y BOQUERON

LA PUNTA MI TIERRA LINDA
CON SU BELLEZA SIN PAR
LOS PUEBLOS COMO UN ROSARIO
VAN FORMANDOTE UN COLLAR

YO QUIERO CANTAR AL VIENTO
A SOMBRAS DE LA HIGUERILLA
ECHAR MIS VERSOS DEL ALMA
PA CANTARLE A LA PAMPILLA
Y A LA PUNTA DE BOMBÓN
A SOMBRAS DEL HIGUERON

QUIÉN CONOCIÓ LA PUNTA
BOMBÓN Y LA PAMPILLA
CONOCIÓ COCACHACRA
LA CURVA Y EL ARENAL
LA PELEA DE TOROS
CARRERA DE CABALLOS
PELEA DE GALLOS
ES FIESTA TRADICIONAL

TODO PUEBLO POR HUMILDE
SIEMPRE OFRECE SU DULZURA
COMO ROSAS SU FRAGANCIA
COMO LOS CAMPOS SUS FLORES
EL TRINAR DE RUISEÑORES
SERPENTEANDO LAS GAVIOTAS
FORMARON NUESTRA BANDERA
EL EMBLEMA NACIONAL

LO QUIERO A MI LINDO SUELO
CON TODO MI CORAZON
ES MUSA DE INSPIRACION
LA CAUSA DE MI DESVELO
LAS COPLAS ME VAN BROTANDO
COMO AGUACERO DEL CIELO

EN MI CABALLO CASTAÑO
QUE SE LLAMÓ MIL AMORES
ME IBA DE PUEBLO EN PUEBLO
PASABA DE LOMA EN LOMA
ESTROPEANDO LOS VERDORES
SIN APRECIAR ESE AROMA
QUE ME OFRECIAN LAS FLORES

EL CRUCERO LOS GRANADOS
LA AVENIDA A LA PAMPILLA
ESOS TIEMPOS YA VOLARON
COMO PALOMAS SIN NIDO
SE FUERON LINDOS RECUERDOS
SUAVE SIN HACERNOS RUIDO

TAMBO TIERRA PRODIGIOSA
QUE DISTE HOMBRES DE HISTORIA
QUE DIOS LOS TENGA EN LA GLORIA
AL SATÍRICO PIPÁN
AL INSIGNE Y GRANDE DEÁN
A DON ERNESTO DE OLAZAVAL
LO MÁXIMO DE TUTOR
Y A EDUARDO PINTO EL CANTOR

TAMBO DEJARON SEMBRADO
DE BLANCOS LIRIOS Y ROSAS
ESOS PRADOS DISFRAZADOS
DE PINTADAS MARIPOSAS

SOY DE LA ORILLA DEL MAR
CON PLAYAS AL ESCOGER
A DONDE MUERE LA TARDE
PARA UN NUEVO AMANECER

PINTO PINTÓ CON AMOR
EL ÚLTIMO RESPLANDOR
PINTO SIN HACER ALARDE
ESA BRISA DE LA TARDE
CUANDO EL SOL PARECE QUE ARDE
CUANDO SE EMPIEZA A OCULTAR
EN AQUEL INMENSO MAR

JUNTOS LEONARDO Y MIGUEL
CON GUILLÉN Y RAFAEL
ESTAMPARON SUS RECUERDOS
CON SU MÁGICO PINCEL.

A MI HERMOSA PUNTA DE BOMBÓN

Por: Ing. Rolindo Tejada Gómez

LA PUNTA SE ENORGULLECE
CON SUS HABITANTES AGRACIADOS
POR TENER COMO LINDO PATRÓN
AL SEÑOR DE LOS DESAMPARADOS

AMIGOS TURISTAS
LOS INVITO A VISITAR
LA PUNTA, LINDA TIERRA
QUE ES DIGNA DE ADMIRAR

LA PUNTA ES EL LUGAR
DONDE SE PUEDE DISFRUTAR
LOS PLATOS MÁS EXQUISITOS
Y SABROSOS A DEGUSTAR

DESDE EL CRUCERO
HASTA LA CABRERÍA
SE RECORRE TODA LA PUNTA
GOZANDO CON ALEGRIA

MI LINDA PUNTA DE BOMBÓN:
ERES UN BALNEARIO ATRACTIVO,
QUIEN TE VISITA
QUEDA COMO TURISTA CAUTIVO.

EL MOMENTO MÁS TRISTE
FUE EL TERREMOTO DEL 2001
DONDE TODOS SUS HABITANTES
SE AYUDARON SIN INTERÉS ALGUNO.

LAS MUJERES PUNTEÑAS
TIENEN SU PECULIARIDAD
POR SU BUENA ESTIMA
BELLEZA Y SINCERIDAD

DESDE SU NIÑEZ
HASTA SU SENECTUD
LOS PUNTEÑOS SON PERSEVERANTES
SIENDO ÉSTA SU MEJOR VIRTUD.

LA CHISPA DE LOS PUNTEÑOS
POCOS CIUDADANOS LA TIENEN
Y CON SU INTELIGENCIA
HACEN REÍR A LOS QUE VIENEN

SUS RECURSOS NATURALES
SON SÍMBOLOS DE RIQUEZA
DONDE TODOS LOS VISITANTES
SALEN DE SU POBREZA

LA MACHA ESTUVO POR EXTINGUIRSE
SIENDO UN RICO MOLUSCO
QUE TODOS SABOREAN
UN CHUPE DE BUEN GUSTO

LOS ALFAJORES DE CATAS
SON RICOS Y DELICIOSOS
POR SER ELABORADOS
POR LOS CATEÑOS GRANDIOSOS

DURANTE LA PRIMAVERA
SE EXTRAÑA LOS PACAES
PERO SE LOGRA DISFRUTAR
RECOGIENDO LOS AMANCAES

EN EL VERANO PUNTEÑO
SE INCREMENTA EL CALOR
PERO EN SUS LINDAS PLAYAS
ES PURA AMISTAD Y AMOR

LA PLAYA DE LA PUNTA
ES LINDA Y EXTENSA
INVITO A LOS TURISTAS
QUE VENGAN SIN NINGUNA DEFENSA

SUS POBLADORES SON SANOS
Y MUY HOSPITALARIOS
CUIDANDO A LOS TURISTAS
DE POSIBLES AGRAVIOS

DESDE CATAS HASTA CORÍO
SE RECORRE EL LITORAL
OBSERVANDO SUS LINDAS PLAYAS
CON TERNURA PASIONAL.

CANTO LEJANO

Por: Santiago Almonte Valdivia.

A MI PUNTA DE BOMBÓN
LA QUIERO CON TODA EL ALMA
EN ELLA ENCONTRÉ LA CALMA
Y MUCHA SATISFACCIÓN.
NO ENCUENTRO EXPLICACIÓN
A TANTA MODERNIDAD
QUE HA PUESTO A MI CIUDAD
COMO UN PUEBLO MODERNO
AUNQUE DIGAN QUE ESTÁ BUENO
PREFIERO LA ANTIGÜEDAD.

EXTRAÑO VER SUS CASAS
CON SU TECHO DE MOJINETE
TRAÍA DEL MONTE LA GENTE
PARA COCINAR CHAMISA
LO QUE ME CAUSÓ RISA
Y ME LLAMÓ LA ATENCIÓN
VER QUE COMEN EN PENSIÓN
YA NO TE INVITAN COMIDA
NI MENOS TE DAN BEBIDA
NI EL EXQUISITO CHICHARRÓN.

HOY TODO ES DIFERENTE
HAY BASTANTES LOCUTORIOS
SI VAS A UN VELORIO
NO HAY COCA NI AGUARDIENTE
REZA EN SILENCIO LA GENTE
Y A LA HORA DEL ENTIERRO
NADIE SE VISTE DE NEGRO
EL DIFUNTO VA EN CARROZA
PA ENTERRARLO EN LA FOSA
Y PONER SU CRUZ DE CEDRO

LO QUE ME LLENÓ DE EMOCIÓN
ES VER LOS GRANDES ANALES
HAN REVIVIDO LOS CARNAVALES
EN LA PUNTA DE BOMBÓN
UNA FIESTA DE TRADICIÓN
BETSY PACHECO LAS HA REVIVIDO
JUNTO A SU MARIDO
SE VIENEN DESDE MUY LEJOS
A PRESIDIR ESTOS FESTEJOS
EN SU PUEBLO TAN QUERIDO.

BUENO; AQUÍ, YO ME DESPIDO
Y AL PONER PUNTO FINAL
VA UN ABRAZO FRATERNAL
DE UN HIJO AGRADECIDO
PUEBLO QUE NUNCA OLVIDO
Y LO LLEVO EN EL CORAZÓN
HOY LE CANTO CON PASIÓN
DESDE ESTA LEJANÍA
LE CANTO A LA TIERRA MÍA
QUE ES LA PUNTA DE BOMBÓN.

InMemoriam

LINO TEJADA BENAVENTE

Lino Tejada Benavente, más conocido en el mundo artístico como Lino Daniel, dejó de existir a los 67 año de edad el 1 de abril, en San Antonio Texas., EE.UU. donde residía desde 1980. Fue hijo de Daniel Tejada Chávez y Nelly Benavente Lazo; y hermano de Edmundo Tejada Álvarez, Daniel, Juan, Rolindo, Luis, Héctor y Víctor Tejada Portugal; y de Raúl, Carlos y Gustavo Tejada Benavente y padre de Lino y Miguel Tejada Eumbe.

«Desde muy pequeño sentí afición por el canto. Intervine en veladas del colegio y soñaba con llegar algún día a ser un cantante de categoría», nos confidenció en alguna oportunidad».

Llevado por su afición en 1968 participó en el concurso TRAMPOLÍN A LA FAMA, que animaba Augusto Ferrando. Tuvo como premio un viaje a Chile y una colección de discos de inglés.

En 1970 Odeón lo contrató como cantante exclusivo y grabó su primer 45 rpm con los temas «Cumbia caletera» y «Weekend» que fueron finalistas en el festival de Ancón.

Estudió ingeniería automotriz por correspondencia, lo que le permitió trabajar en una importante ensambladora de autos en Lima. En San Antonio, Texas, se dedicaba a sus dos pasiones: los carros y la música. Organizó un negocio de venta de autos y luego también creó La Peña Latina, un espacio para compartir nuestra música y nuestra comida con artistas latinos de la talla de Oscar D' León. Grabó álbumes en EE.UU., dentro de los que destacan: «Carnaval de cumbias y merengues», «Tributo a la Sonora Matancera» Un CD de boleros, otro de salsa y un CD dedicado a La Punta con canciones de su autoría, del Dr. Raúl Llosa, así como de otros compositores peruanos.

Periódicamente retomaba al Perú, nos visitaba en el club, recorría las peñas y locales en donde había cantado, así como también viajaba a La Punta. LINO, entrañable amigo, descansa en paz.

DR. SEGUNDO NÁJAR GÓMEZ

Los seres nobles son los que con sus acciones ayudan a su prójimo pensando que es poco lo que hacen, sin saber en realidad que su obra es sublime. Efectivamente, son estos los hombres que sin cuantificar su labor benefician primero a su familia y después, por consecuencia lógica, a su país. Sí, porque: ¿qué es un gran estado sin su núcleo base la familia? ¿Y qué es esta base si no tiene un ser íntegro que la guíe?, entonces la reflexión nos asalta y nos damos cuenta que gracias a la labor y el ejemplo de estos guías, las familias se fortalecen, y al hacerlo, contribuyen a la grandeza de las naciones.

Segundo Ángel María Nájar Gómez será, de hoy en adelante para todos los que lo conocimos, sinónimo de obra fecunda, productividad que trascenderá los tiempos con sus sabios consejos, con su ayuda siempre desinteresada, con su autoridad para llamar la atención, por su desprendimiento, por su don de gentes, por el amplio concepto que tenía de la familia, y en ese sentido, el inmenso amor que tuvo a sus hijas y sus nietos, a sus padres, a sus hermanos, a sus tíos, a sus sobrinos, y a sus amigos.

Siempre se preocupó por ayudar a los demás. No escatimó en hacer suyos los problemas de otros y no midió las consecuencias de su noble tarea. Demostró ser incorruptible en todas las tareas que emprendió, una de ellas su labor como juez. Como abogado fue diligente y acucioso, particularmente en el Derecho Agrario, que lo hizo su especialidad.

Precisamente esa fue una de las empresas más sufridas que le tocó cargar, no había caso en el que no comprometiera su corazón; y a pesar de ello solo cosechó ingratitud. Siempre buscó ser justo e imparcial, por eso se decepcionó de su profesión, ya que le repugnaba el mercantilismo.

Todos recordaremos a Segundo Ángel María Nájar Gómez, como el pilar fundamental de la familia Nájar, aquel que siempre cargó sobre sus hombros la unidad familiar. Siempre nos sentimos y nos sentiremos orgullosos de él, y sus hijas, a las que amó tanto, jactancia más grande no podrán tener.

Ahora, tu Punta querida te extiende sus brazos, abre sus entrañas para que descanses siempre aquí, al lado de los seres que te amaron y en la tierra que siempre te llamó. Hoy, en la tarea más triste que el destino me ha asignado, te escribo estas líneas con un cirio en la mano y de mi corazón enlutado brota la tinta para escribir no solo a un ser noble, sino a alguien que lo sentí como mi padre. Descansa en paz. Tu sobrino que siempre te recordará: Michael del Carpio Nájar

RP. JUAN DE DIOS MEDINA SILVA

El Padre Juan de Dios Medina Silva nació en Chuquibamba (Condesuyos) el 28 de octubre de 1927. Sus primeros estudios los realizó en los centenarios colegios San Luis Gonzaga de Chuquibamba e Independencia Americana de la ciudad de Arequipa. Sus estudios superiores en el Seminario de San Jerónimo de Arequipa.

Fue Capellán del Buen Pastor de Tingo; Vicario Cooperador de la Basílica Catedral de Arequipa, Vicario de Chivay (Cayllorna), Párroco de la iglesia de Nuestro Señor de los Desamparados durante 9 años, a partir del 2 de diciembre de de 1966. Párroco de la Inmaculada Concepción de Mollendo, luego en Santa Rita de Siguas y en Paucarpata.

A su labor sacerdotal se unió la de docente como profesor de religión. Ha enseñado en los colegios: Del Carmen de Arequipa, García Calderón de Chivay, Víctor Manuel Torres Cáceres de La Punta, Deán Valdivia de Mollendo y de otros en la ciudad de Arequipa. En La Punta se le recuerda, además, por su proyección a la comunidad: fue presidente del Comité Pro Construcción del Colegio Nacional, tesorero del Comité Pro Puente y gestor e impulsor de la construcción de la casa parroquial. Para ello consiguió que el Arzobispado compre en 25000 soles el terreno donde se construyó. Conformó un Comité Pro construcción casa parroquial, que realizó una serie de actividades para conseguir fondos, entre ellas una kermés que rindió 18,521 soles. Su sueño era disponer de una casa parroquial con salones adhoc para clubes de madres, para grupos de jóvenes, biblioteca, catecismo, etc.

El Padre Medina, con quien La Punta tiene una deuda de gratitud, falleció el 11 de Abril del año 2007 y sus restos mortales reposan en el Cementerio de La Apacheta de la ciudad de Arequipa.

ING. GUILLERMO VALDIVIA VALDIVIA

Falleció el pasado 31 de agosto en la provincia de Santa Fe (Argentina), donde residió. Allí formó hogar con cuatro hijos y se desempeñó hasta su jubilación como ingeniero agrónomo al servicio del Instituto Nacional de Tecnología Agropecuaria (INTA), para ocuparse después a la explotación de un fundo agrícola de su propiedad en la zona. Su deceso ha sido muy sentido por familiares y amigos.

Hijo de una respetada y muy digna familia de La Punta de Bombón, menor de dos hermanos varones, además de tres hermanas: Doris, Julia e Imelda. Estuvo destinado dentro de los planes familiares a secundar y suceder al padre en la conducción del fundo agrícola de su propiedad. El mayor, Óscar, ingeniero hidráulico ya fallecido también en Argentina, contaría con el apoyo familiar para estudiar ingeniería. Terminada la primaria y, aparentemente resignado a la decisión familiar, acompaña al padre durante algunos años en la actividad agrícola, sin dejar de mostrar en la intimidad su inquietud por superar un destino aceptado pero no elegido. Adulto ya consigue una beca para estudiar la secundaria técnica en un instituto agropecuario de Puno, que le permite con una breve y limitado currículo de tres años acceder a la Universidad Nacional de Corrientes en Argentina, donde se gradúa de ingeniero agrónomo, superando todo tipo de barreras, desde las del prejuicio social, las distancias geográficas, de las limitaciones educativas y por último las económicas para llegar a la meta propuesta. Para sus amigos de entonces: El Pelao Guillermo descansa en paz en Calchaquí, allá muy lejos, donde crecen los trigales, provincia de Santa Fe. Lo recordaremos con afecto (EPV)

EN MEMORIA DE MI HIJA

Tu partida fue inesperada, tan corta tu existencia, aún no logro entender si fue la mano del hombre o la de Dios. Solo sé que el firmamento ganó una estrella, esa estrella eres tú mi niña amada, desde allá ilumínanos siempre. Te amaremos por siempre. Dios te tenga en su gloria Karen Fiorella Torres Regalado. (Tu padre, José Torres Palacios).

MARIANO ONOFRÉ PORTALES SALAS

Fue pampileño de nacimiento. Estuvo casado con la Sra. Susana Mendoza Vásquez con quien tuvo cuatro hijos: Carmen, Marlene, Julio y Víctor. Vivió y amó plenamente la vida. Se ganó el cariño y respeto de la gente por su humildad y dedicación al trabajo. Tuvo apego al servicio social: ocupó cargos en diferentes instituciones. Logró la habilitación urbana de Los Portales de La Curva. Falleció el 8 de diciembre del 2007, dejando una huella profunda en sus seres queridos. Que Dios lo bendiga y lo mantenga en su gloria. Lo amaremos por siempre. su esposa e hijos.

CARMELA ESCARCENA DE VALDERRAMA

El 29 de noviembre se llevó a cabo en el auditorio de Complejo Playa Uno de Mollendo una actuación en homenaje a quien fuera en vida Carmela Escarcena de Valderrama. Asistieron sus hijos Rosenia, y Romela Valderrama Escarcena, y Ruth Valderrama Concha y Teresa Valderrama Pino. Concluida la ceremonia sus cenizas fueron esparcidas en la primera playa por su hijo Ramsé.

LA LLEGADA

Por: Guillermo Torres Bustamante

Regresó a tiempo para desayunar con nosotros; a decir verdad, lo estábamos esperando. Sonriendo y dirigiéndose a la mesa dijo: vamos a festejar la "buena llegada" y hay un chanchito para esta ocasión.

Se acordó que el festejo fuera dentro de dos días, esperando el arribo de doña Andrea, la abuelita. Venía de Lima acompañada de Huguito, su nieto predilecto , a quien - solo a él - confiaba su faltriquera, un bolsillo grande que amarraba a la cintura, entre la enagua y el vestido, donde guardaba sus caudales, como acostumbraban las comerciantes y abuelitas de la época.

El día señalado, nos trasladamos a la chacra de arriba. Los candidatos al sacrificio - para beneplácito nuestro-, estaban uno frente al otro, amarrados en sendos troncos de higuera, en una acequia del centro del terreno que regaba los olivos y el platanal del huerto. Escogió el más grande, de color negro y de hocico chato. Lo llevamos a la chacra de la playa, lugar de la reunión. Ayudado por dos peones lo tumbaron y el animal presintiendo su final lanzaba gritos estridentes. Don Ventura levantó el brazuelo izquierdo le hizo un tajo a la altura del corazón y empujó diestramente el cuchillo hasta el mango. Pronto los gritos disminuyeron, terminando en un ronquido apagado y dejó de patalear. Le pusieron un tapón de trapo en la herida abierta.

En una camita de tocolos se dio inicio a la tarea de pelarlo. Un peón con cucharón vertía agua caliente en el cuerpo del animal y don Ventura abierto de piernas sobre él, con machete y a dos manos lo pelaba empezando por el lomo, los costados, siguió con la cabeza y terminó por las patas. Piedra pómez y abundante agua fría, dieron el acabado final, friccionando el cuerpo hasta dejarlo blanco y presentable.

Cuatro brazos fornidos levantaron el chancho por las extremidades apoyando el dorso en el suelo y con el vientre al cielo, don Ventura trazó un corte longitudinal, de cabeza a rabo. Apoyó ambas manos en el pecho abierto , presionó varias veces con fuerza hacia fuera y quedaron las vísceras al descubierto.

El corazón presentaba una incisión aguda en la base, producida por la punta filuda del cuchillo. La sangre acumulada en el interior era extraída con taza y depositada en una olla. Las vísceras desprendidas del animal se iban colocando en una lata grande para una limpieza posterior.

Luego fue levantado en vilo a una mesa contigua, donde fue descuartizado.

Separadas cabeza y patas, el cuchillo afilado se deslizaba blandamente a lo largo, desprendiendo la piel. Después, se separó la grasa de la carne y se terminó desmembrando piernas y brazuelos.

La patrona apartó suficiente cantidad de carne para adobo, asado y guisos, lo demás sería cortado en trozos regulares destinado a los chicharrones: de carne, lonja y sebo.

Las damas, por su cuenta, limpiaban las vísceras y se esmeraban con las tripas gruesas, base de las rellenas.

La abuelita, recordando pasadas glorias, cortaba finamente las verduras: cebolla, lechuga, hojas tiernas de plantas, orégano, hierbabuena ,etc. que yo había acopiado de chacras vecinas.

Marcando el inicio del festín, sirvieron la chanfainita de hígado cocido que combinada con cebolla picadita, pimienta, sal y orégano , era una delicia. Acompañaron el plato con mote y pan.

A las 5 de la tarde, empezó la elaboración de las rellenas. Las verduras sabiamente picadas se mezclaban con la sangre de la olla a la que adicionaba arroz cocido, grasitas ,azúcar, sal y otros ingredientes; todo se removía, una y otra vez hasta alcanzar una mixtura uniforme que luego era llenada en cada tripa. Se les veía gordas al final por su tejido laxo ,que cedía al peso del recaudo.

Así todavía crudas, iban a una olla con agua y sal puesta en el fuego para ser hervidas. El color oscuro y la ausencia de líquido al ser pinchadas indicaba que ya estaban cocidas.

Retiradas de la olla, orearon colgadas en un cordel durante la noche. La molina y el batán en dúo sonoro cumplían el encargo de proporcionar "la color" (ajo y ají molido) aderezo imprescindible en el adobo.

En una olla grande, las señoras acomodaban los trozos de carne con hueso y grasita, sumergidas en una mezcla generosa de color, concho de chicha, pimienta y otros ingredientes. Como remate final manojos de orégano, cubrían la olla, quedando en maceración, esperando la madrugada.

Antes de las 6 a.m. las damas ya estaban en la cocina dividiéndose la tarea: cortando y friendo las rellenas, rallando cebolla para espesar y preparando el adobo. Puesta la olla al fuego, en aceite caliente, doraba la cebolla rallada y a continuación se depositaron la carne y su contenido. Se dejó cocer el tiempo suficiente. A medio cocer 3 o 4 cebollas, cortadas en 4 y dos rocotos se echaron a la olla, que emanaba un aroma que trascendía a los cuatro vientos.

A partir de las 8, empezaron a llegar los invitados. Doña Carmen Dora servía a su estilo, en plato hondo: 3 trozos grandes, abundante "jugo" con su guarnición de rellenas. En el centro de la mesa, más rellenas en la fuente, para el que quisiera repetir. Un peón trajo medio talego de pan aún calientito.

Lolita alcanzaba los platos y atendía la mesa con su proverbial alegría. Los comensales en su mayoría eran familiares, algunos eran hijos de la

abuelita Andrea, que veían a su madre, sólo cuando llegaba a La Punta.

Reunidos en la mesa don Ventura la presidía con sus bromas y chanzas que le celebrábamos con entusiasmo. Era el paterfamilias al que todos respetábamos y queríamos.

Doña Carmen alcanzó dos botellas de anís, recordando los buenos tiempos en que ella resacaba. Me hizo evocar el anisado de la tía Carmen Torres, «La Carmen Coja, y de sus parroquianos matutinos, que se mandaban un "viajecito" para "cortar la mañana", antes de irse a la chacra.

A las 10:30 dos peones, que eran sus ayudantes avisaron que la paila estaba lista y que las rajas de leña encendidas estaban en su punto.

Se levantó de la mesa, seguido de los demás a preparar los chicharrones.

Empezó con los de "sebo". La grasa cortada en cuadrados simétricos ni gruesos ni delgados, se echaban a la paila, esparciendo sal medida. Con una vara de olivo se removía constantemente. Cada vez se reducían más y cambiaban de coloración a un marrón ligeramente oscuro. Con una espumadera, escurridos se fueron retirando de la paila, a un canastón, de los que colgaba en la ramada.

Seguidamente, los de "carne". Me encantaban las costillas, por su carne suave adherida al hueso.

Luego vinieron los de "lonja": carne, grasa y piel, que eran una delicia. Se les veía provocativos y crocantes. Esta pailada se aprovechaba para dorar camotes pelados.

Finalmente, el "tostao" de manteca, de maíz blanco, al que la grasa le impregnaba un sabor especial.

Todos alrededor de la paila, unos atizando el fuego, otros ayudando a mover la vara, con sendos vasos de cerveza o de chicha preparada el día anterior, por la tarde, y a las 10 estaba que hervía en la chomba. Don Ventura hacía de las suyas, cogía la manteca hirviendo y se lavaba las manos, sin asomo de quemarse.

La fiesta se prolongó. Primitivo, el popular Moquegua, mandó por dos cajas de cerveza en medio del jolgorio general.

Doña Carmen Dora ocurrente como siempre, resumió la reunión en esta frase: "LOS CHICHARRONES ESTÁN DE OLVIDAR PADRE Y MADRE Y DE CESAR PASIONES".

Noche de Mita

Por: Alberto Nájar.

La noche estaba cerrada como otras veces y sin embargo, por el resplandor de las estrellas la penumbra no era total.

Era noche de mita y a partir de las once, le "tocaba el agua" al tío José, quién se disponía a colocar el gran "boquerón" a piedra y lodo en la acequia que a duras penas llevaba este importantísimo recurso.

El sabía que empezaba la época de estiaje y tenía que aprovechar, aún a esa hora porque si no, perdía el turno. Y su chacra y sus plantas no podían esperar.

El tío José era un hombre corpulento , bien "agarrao". No le tenía miedo a la oscuridad ni a los cuentos de brujas tan populares entre la gente del pueblo. Pero, eso sí, respetaba mucho la memoria de los muertos y sentía cierta aprensión cuando en los corrillos se conversaba de las almas benditas del purgatorio y de los moribundos que se despedían antes de partir.

Con el pantalón arremangado hasta más arriba de las rodillas y la lampa "en ristre", decidió entrar en la acequia a colocar el susodicho "boquerón"... cuando de las sombras de un gran sauce se le acerca un animal, amorfo al principio, de enorme tamaño y oscuro como la noche misma. Lo embiste con fiereza varias veces y él lo esquiva otras tantas para no caer.

Los minutos pasan y no puede realizar su trabajo hasta que desesperado y enardecido se arma de valor y le descarga la lampa con todas sus fuerzas una y otra vez. El animal, que resulta ser una chancha descomunal, malherida y ensangrentada, escapa rengueando y vociferando injurias de todo calibre.

El tío tiró la lampa, se olvidó de la tal mita y "voló" al pueblo. Llegó a su casa y sin comentar nada con nadie se acostó como estuvo, se tapó cabeza y todo y trató de dormir.

No pudo y con mucha razón.

Cuando amaneció el día, la noticia de la muerte de una señorona muy conocida recorrió rauda por las empedradas calles del pueblo. Yacía en su cama con un tajo en el cuello muy profundo y algunas costillas seriamente dañadas y ensangrentadas.

Los comentarios no se hicieron esperar, pero entre dientes por temor. Aunque algunos parroquianos con el mayor desparpajo decían que se lo merecía por bruja y de las más refinadas, también decían, que tuvieron la mala suerte de transitar por estos lares.

Pasado algún tiempo el tío José, ya recuperado de tamaña experiencia, en confidencia con su mejor amigo le narró todo lo acontecido aquella terrible noche. Le recomendó con juramento y todo no comentarlo con nadie, pues ese secreto se lo llevarían a la tumba.

Así lo acordaron. Pero probablemente más temprano que tarde a alguno de ellos se le fue la lengua, porque esta historia de mi tierra, tan apegada a lo insólito, llegó a trascender y los hechos se dieron por válidos e inobjetables.

PRESENTACIÓN DE DISCO COMPACTO «MI REGRESO»

En el marco de las celebraciones del 63 aniversario de fundación del CSPB en Lima el domingo 25 de noviembre, y en la sesión solemne conmemorativa del CLXV aniversario de fundación de La Punta en el salón consistorial de la Municipalidad de Punta de Bombón el 5 de diciembre, se presentó el cuarto disco compacto "MI REGRESO" del que es autor el Dr. Raúl Llosa Tejada.

Como se recordará 1ro fue "Vals y Bolero"; el 2do, "Por la Ruta del recuerdo" y el 3ro "Noches de La Punta". Su última producción está compuesta de 12 canciones, seis de las cuales se refieren a La Punta: Mi regreso; Río Tambo, Día de la canción criolla; Río Tambo, río herido; Juventud punteña y Don Sebastián. Este material fue recibido con marcadas muestras de simpatía y afecto por quienes lo escucharon, que a través del aplauso sincero celebraron el afán de este prestigioso profesional punteño por difundir los valores de nuestra tierra.

El Dr. Llosa ha compuesto 44 canciones de las cuales 18 conciernen a La Punta, todas reconocidas por APDAYC, institución autoral de la que es miembro activo.

Presentación del disco compacto "Mi regreso" en el Club Social de La Punta de Bombón.

Deportes en Islay

Noé Carpio Toranzo

Solamente el fútbol cumple con su calendario anual de actividades en las 6 ligas distritales: Mollendo, Islay-Matarani, Mejía, Deán Valdivia, Punta de Bombón y Cocachacra. Participaron en la etapa provincial de la Copa Perú 2007, TISUR y Atlético de Mollendo, Melgarcito de Matarani, Independiente de Mejía, Deán Valdivia y Sport Ensenada de Deán Valdivia, Ramón Cáceres y Sport Boys de La Punta de Bombón y Sport Chucarapi de Cocachacra.

****

Se clasificaron para la etapa departamental, los dos equipos de Mollendo: TISUR y Atlético de Mollendo, quedando eliminados en esta etapa. Esta vez los equipo del valle de Tambo defraudaron todas las expectativas de sus parciales, sobre todo Ramón Cáceres y Sport Boys, que no mostraron ninguna superación. Deán Valdivia que siempre ha sido protagonista también se desdibujó; mientras que Sport Chucarapi cometió el error de retirarse del campo en un partido jugado en Matarani, por lo que no podrá participar en las próximas dos ediciones.

****

El ajedrez, con Juan Carlos Begazo Blancas en la presidencia de esa liga, aunque no tiene clubes formados, ha realizado durante el mes de setiembre un torneo abierto y libre en las diferentes categorías. En diciembre, el torneo de selección y competencia, destacando en noveles Carlos Ataucuri, Marcos Saraza, Luis Flores; en segundas, Juan Carlos Begazo Acosta, Harold Arce y Víctor Saraza, mientras que en primera categoría Gerald Palomino, Alfonso Larenas y Janio Perea.

****

La liga provincial de fútbol de Islay, a través de la Comisión de menores, senior y master, a cargo del muy dedicado dirigente Víctor Aliaga Salas, ha llevado a cabo sus torneos oficiales utilizando los campos deportivos de Mejía y Matarani.

Destacaron los técnicos Javier Pacheco, Henry Monroy y César Sonco Guevara, de San Vicente de Paúl, Polper Mollendo y Alto Inclán respectivamente.

****

Hasta el momento de enviar este despacho, el torneo de fútbol de segunda división de Mollendo, se lleva a cabo en el campo alterno del Pueblo Joven César Vallejo, teniendo como candidatos al ascenso a primera división, a los equipos Boca Juniors, Mollendito de Deportes y Nacional FBC. Se juega en cancha de tierra, con muchas dificultades, acondicionada tardíamente por la Municipalidad Provincial de Islay, por lo que este torneo terminará en la primera quincena de enero.

****

La Municipalidad Provincial de Islay, a cargo de Miguel Román Valdivia, anuncia que la primera etapa de la reconstrucción del estadio municipal, está terminada. Esto es las graderías y servicios que colindan con la Avda. Mariscal Castilla y con el campo sembrado del nuevo gras. Entrará en funcionamiento en el mes de marzo del 2008, con el torneo de fútbol de primera división; paralelamente se seguirá trabajando la segunda etapa. El equipamiento se instalará un mes antes de su inauguración.

****

Los colegios primarios y secundarios de toda la provincia de Islay cumplen con organizar, con muchas limitaciones, las competencias deportivas del año en diferentes disciplinas, sin lograr el éxito deseado. Falta apoyo de los municipios, trabajo más responsable de los profesores de educación física, materiales deportivos, aportes económicos para traslados entre distritos, apoyo de la empresa privada. Los colegios deben ser semilleros de futuros deportistas.

****

La liga de bochas de Mollendo, no funciona hace dos años, por lo que debe ser reorganizada con los clubes de Tiro, Nacional, Praga y Real Bilis. Los jugadores hacen constante actividad en la cancha del club de Tiro. Se espera que pronto sea designado en el IPD provincial el reemplazo de Oscar Lazarini Manrique, quien se encuentra delicado de salud y ausente de Mollendo. Se requiere un nuevo dirigente que asuma estas responsabilidades.

(nocarto@yahoo.com)

DEPORTES EN LA PUNTA

LA LIGA DISTRITAL DE FÚTBOL DE LA PUNTA

El campeonato de la liga distrital de primera división se jugó con los siguientes equipos: Sport Boys, Deportivo Colón, Ramón Cáceres, Almirante Grau del anexo de Bombón y Alianza Catas del anexo de Catas.

Se coronó campeón distrital de fútbol del campeonato 2007 el equipo del Ramón Cáceres .El trofeo fue donado por la Municipalidad Distrital de Punta de Bombón. El equipo que perdió la categoría fue el Almirante Grau de Bombón.

La Directiva de la liga distrital la conforman: Alberto Huamachuco Nina (Presidente) Américo Medina Fernández (Vicepresidente), Fidel Falcón Huerta (Secretario), Hubert Villena Romero (Tesorero), y Samuel Calderón Paitán como Técnico Deportivo.

El campeonato fue auspiciado por la comercial de la Sra. Giovanna Paredes, la que donó los premios en el día de la clausura del campeonato 2007.

EL CLUB RAMÓN CÁCERES CAMPEÓN DE LA LIGA DISTRITAL

El Club Ramón Cáceres se fundó el 14 de noviembre del 2003, siendo su primer Presidente Fernando Nájar Álvarez, en cuya gestión fue campeón distrital . Actualmente es Presidente el Sr. Arsenio Portugal Torres, con quien ha obtenido sus mejores logros: 3 campeonatos y 1 subcampeonato.Cabe destacar que en estos últimos años ha tenido como reina a Melita Portugal Villanueva, nieta de Don Arsenio.

CAMPEONATO MASTER

En Punta de Bombón se dio el campeonato deportivo Categoría master, en donde participaron jugadores veteranos del deporte punteño. Se formó el club deportivo Punta de Bombón el 27 de julio del 2007. La directiva es: Presidente: Jaime Álvarez Gutiérrez, Vicepresidente: César Díaz Becerra, Secretario: Julio Jiménez Núñez.

Este evento lo organizó la Municipalidad de Cocachacra, en el que nuestro club salió Campeón. Luego participó en la 2da etapa a nivel provincial, saliendo nuevamente campeón. Pasó a la 3ra etapa a nivel departamental compitiendo con el Aurora en partidos de ida y vuelta. Terminó nuestra participación al perder ante Aurora, quedando Sub campeón.

Dentro de este equipo están jugadores de gran renombre, Andrés Portugal Tejada, Juan Elías Villegas Corrales, Jaime Álvarez Gutiérrez, Fernando Portugal tejada, Rolando Herrera (cachirulo) Julio Jiménez Núñez y Dante Díaz Portugal.

Transportes Del Carpio

Saluda a la Punta de Bombón con motivo de la fiesta del Señor de los Desamparados y le desea un Feliz Año Nuevo.

- Arequipa - El Pedregal - Corire- Aplao - Pampacolca - Viraco - Chuquibamba
- Arequipa - Mollendo - Mejía - La Curva - El Arenal - La Punta - El Fiscal - Cocachacra
- Arequipa - Atico - Chala

MODERNAS Y CÓMODAS UNIDADES EN SUS SERVICIOS DIARIOS

Servicio de Giros y ncomiendas

Tu empresa preferida:

OFICINA PRINCIPAL
Alfonso Ugarte 617, La Libertad, Cerro Colorado
Teléfonos: 253453 y 485092

Trabajamos para usted los 365 días del año con los mejores horarios

LA PUNTA	OFICINA TERRAPUERTO	TERMINAL TERRESTRE
Av. Olazával 351 Teléfono 553050	C-37 Y C-38 Teléfono 427049	Stand K 2 Teléfono 427049

INDUSTRIAL CHUCARAPI PAMPA BLANCA S.A.

Saluda a La Punta de Bombón con motivo de la fiesta del Señor de los Desamparados, así como a todos los pueblos del valle del Tambo y la Provincia de Islay con ocasión del advenimiento del año nuevo, asumiendo el compromiso de coadyuvar en los esfuerzos para el logro de su desarrollo socio económico.

Arequipa, 1 de enero del 2008

RESTAURANT - CEBICHERIA

"Puerto escondido"

La Punta de Bombón

OFRECE

CEBICHES DE PESCADO Y MIXTOS
PARIHUELAS
SUDADOS
CHICHARRÓN DE PESCADO Y MIXTO
JALEAS
BEBIDAS, ETC.

Av. Lambramani - Urb. La Castro A - 4
José Luis Bustamante y Rivero AREQUIPA
Teléfono: 332599 - 9646658
Mario Portugal Portocarrero - El lucilo

BRASIL

CHILE

ARGENTINA

BOLIVIA

COLOMBIA

DERRAMA MAGISTERIAL

SISTEMA DE SEGURIDAD Y BIENESTAR SOCIAL DEL MAGISTERIO

ESPAÑA

ECUADOR

CUBA

VENEZUELA

PERU

Encinas 2008

II CONGRESO INTERNACIONAL DE EDUCACIÓN

POLÍTICAS EDUCATIVAS Y FORMACIÓN CONTINUA EN EL MUNDO DE HOY

Conferencias magistrales / Mesas redondas / Talleres

Del 25 al 29 de febrero de 2008

Instituto Superior Salesiano (Av. Brasil 210, Breña)

Maestros asociados, cesantes y contratados del sector Público, y estudiantes de Educación: **S/. 160.00**

PROMOCIÓN:

Hasta el 31 de diciembre:	**S/. 120.00**
Hasta el 31 de enero:	**S/. 140.00**

Docentes del sector Privado, público interesado: **S/. 200.00**

PROMOCIÓN:

Hasta el 31 de diciembre:	**S/. 140.00**
Hasta el 31 de enero:	**S/. 160.00**

Pago por inscripción a nivel nacional Cuenta 193-1709316-0-17 (Banco de Crédito)

VACANTES LIMITADAS

100 horas válidas para Escalafón

INSCRIPCIÓN:

LIMA: Av. Gregorio Escobedo 598, Jesús María. **PROVINCIAS:** Oficinas Desconcentradas de Derrama Magisterial.

Vía portal institucional: **www.derrama.org.pe** Correo electrónico: **encinas2008@derrama.org.pe**

TELÉFONO: 219 0210 **LÍNEA NACIONAL GRATUITA DE INFORMACIÓN: 0-800-1-7070**